

# Kabupaten **MERANGIN DALAM ANGKA**

*Merangin Regency in Figures*

# 2019



**BADAN PUSAT STATISTIK  
KABUPATEN MERANGIN**  
*BPS-Statistics of Merangin Regency*

Kabupaten  
**MERANGIN DALAM ANGKA**

*Merangin Regency in Figures*

**2019**



**KABUPATEN MERANGIN DALAM ANGKA**  
***Merangin Regency in Figures***  
**2019**

**ISBN:** 978-602-326-158-1

**No. Publikasi/Publication Number:** 15020.1901

**Katalog/Catalogue:** 1102001.1502

**Ukuran Buku/Book Size:** 14,8 cm x 21 cm

**Jumlah Halaman/Number of Pages:** xxxiv + 323 halaman/pages

**Naskah/Manuscript:**

Badan Pusat Statistik Kabupaten Merangin

*BPS-Statistics of Merangin Regency*

**Penyunting/Editor:**

Badan Pusat Statistik Kabupaten Merangin

*BPS-Statistics of Merangin Regency*

**Gambar Kover oleh/Cover Designed by:**

Badan Pusat Statistik Kabupaten Merangin

*BPS-Statistics of Merangin Regency*

**Diterbitkan Oleh/Published by:** © Badan Pusat Statistik Kabupaten Merangin/*BPS-Statistics of Merangin Regency*

**Dicetak Oleh/Printed by:**

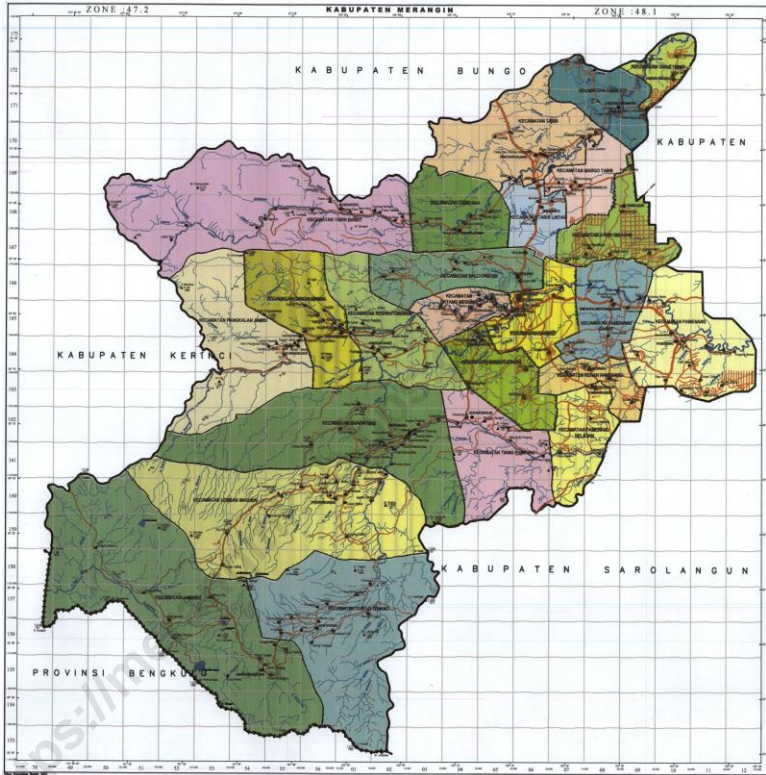
*Percetakan Sinar Jaya*

**Dilarang mengumumkan, mendistribusikan, mengomunikasikan, dan/atau menggandakan sebagian atau seluruh isi buku ini untuk tujuan komersil tanpa izin tertulis dari Badan Pusat Statistik.**

*Prohibited to announce, distribute, communicate, and/or copy part or all of this book for commercial purpose without permission from BPS-Statistics Indonesia.*

# PETA KABUPATEN MERANGIN

## *Map of Merangin Regency*





**KEPALA BPS KABUPATEN MERANGIN**  
*CHIEF OF BPS-STATISTICS OF MERANGIN REGENCY*



**Arpan Soni, SE**





## KATA PENGANTAR

**Merangin Dalam Angka 2019** merupakan publikasi tahunan yang diterbitkan oleh Badan Pusat Statistik Kabupaten Merangin.

Publikasi ini berisikan data-data bersumber dari kegiatan rutin yang dilaksanakan oleh BPS Kabupaten Merangin dan dilengkapi dengan data dari instansi pemerintah dan swasta di wilayah Kabupaten Merangin.

Pada kesempatan ini kami ucapkan terima kasih kepada Pemerintah Kabupaten Merangin yang telah banyak membantu hingga terwujudnya publikasi ini.

Dan juga kepada semua pihak yang telah turut membantu, baik Instansi pemerintah maupun Swasta, pada kesempatan ini disampaikan penghargaan dan ucapan terima kasih yang sebesar-besarnya. Saran dan kritik demi untuk perbaikan publikasi ini sangat kami harapkan.

Semoga publikasi ini bermanfaat bagi para pemakai.

Bangko, Agustus 2019

KEPALA BADAN PUSAT STATIK

KABUPATEN MERANGIN

**Arpan Soni, SE**





## PREFACE

*Merangin In Figures 2019* is annual publication which published by Central Statistical Board Of Merangin Regency.

This publication contains data derive from routine activites was conducted by Central Statistical Board of Merangin Regency and other Institution, both government and private organization In Merangin Regency.

On this occasion, I would like to express my sincere thanks to The Government Of Merangin Regency for providing the guidance and aids to make this publication into exists.

And to all those involved in the preparation of this publication, I would like to express my sincerred appreciation and graduated. Comments and suggestions are requested from users this publication to provide valuable inputs to ensure more accurate estimate

We hope this publication will be useful to it users.

Bangka, August 2019

BPS-Statistics of Merangin Regency

Chief,

Arpan Soni, SE

## Daftar Isi Contents

		Halaman/Page
Kata Pengantar Kepala Badan Pusat Statistik Kabupaten Merangin/ <i>Preface Chief of BPS-Statistics of Merangin Regency</i> .....		xii
Daftar Isi/ <i>Contents</i> .....		ix
Daftar Tabel/ <i>List of Tables</i> .....		x
Daftar Gambar/ <i>List of Figures</i> .....		xxxii
Penjelasan Umum/ <i>Explanatory Notes</i> .....		xxxiv
1	Geografi/ <i>Geography</i> .....	1
2	Pemerintahan/ <i>Government</i> .....	11
3	Penduduk Dan Tenaga Kerja/ <i>Population And Employment</i> .....	67
4	Sosial/ <i>Social</i> .....	89
5	Pertanian/ <i>Agriculture</i> .....	175
6	Industri, Pertambangan, dan Energi/ <i>Industry, Mineral Resources, and Energy</i> .....	225
7	Perdagangan/ <i>Trade</i> .....	255
8	Produk Domestik Regional Bruto/ <i>Gross Domestic Regional Product ...</i>	263
9	Keuangan/ <i>Finances</i> .....	277
10	Pengeluaran Penduduk/ <i>Population Expenditure</i> .....	297
11	Perhubungan, Komunikasi, dan Pariwisata/ <i>Transportation, Communication, and Tourism</i> .....	305
12	Kemiskinan/ <i>Poverty</i> .....	319



## DAFTAR TABEL

### List of Tables

Halaman/Page

#### 1. GEOGRAFI

- 1.1.1 Luas Daerah dan Jumlah Pulau Menurut Kecamatan di Kabupaten Merangin, 2018  
*Total Area and Number of Islands by Sub District in Merangin Regency, 2018*..... 6
- 1.1.2 Jarak antara Ibukota Kabupaten Merangin dengan Ibukota Kabupaten Lainnya Di Provinsi Jambi, 2018  
*Distance between Merangin Regency Capital and Other Regency Capital in Jambi Province, 2018*..... 9

#### 2. PEMERINTAHAN/GOVERNMENT

- 2.1.1 Jumlah Kelurahan Menurut Kecamatan di Kabupaten Merangin, 2014-2018  
*Number of Villages by Subdistrict in Merangin Regency, 2014-2018*..... 17
- 2.1.2 Jumlah Desa Menurut Kecamatan di Kabupaten Merangin, 2014-2018  
*Number of Villages by Subdistrict in Merangin Regency, 2014-2018*..... 18
- 2.2.1 Jumlah Pegawai Negeri Sipil Menurut Jabatan dan Jenis Kelamin di Kabupaten Merangin, 2017-2018  
*Number of Civil Servants by Occupation and Sex in Merangin Regency, 2017-2018*..... 19
- 2.2.2 Jumlah Pegawai Negeri Sipil Menurut Tingkat Pendidikan dan Jenis Kelamin di Kabupaten Merangin, 2017 dan 2018  
*Number of Civil Servants by Educational Level and Sex in Merangin Regency, 2017 and 2018*..... 20
- 2.2.3 Jumlah Pegawai Negeri Sipil Menurut Tingkat Kepangkatan dan Jenis Kelamin di Kabupaten Merangin, 2017-2018  
*Number of Civil Servants by Hierarchy and Sex in Merangin Regency, 2017-2018*..... 21
- 2.3.1 Susunan Anggota Komisi DPRD Kabupaten Merangin, 2018  
*Formation of Parliament Commission of Merangin Regency, 2018*..... 22

2.3.2	Jumlah Anggota Dewan Perwakilan Rakyat Daerah Menurut Partai Politik dan Jenis Kelamin di Kabupaten Merangin, 2018 <i>Number of Members of The Regional House of Representatives by Political Parties and Sex in Merangin Regency, 2018</i> .....	24
2.3.3	Komposisi dan Persentase Anggota DPRD Menurut Fraksi di Kabupaten Merangin, 2018 <i>Composition and Percentage of Members by Fraction of Merangin Regency, 2018</i> .....	25
2.3.4	Kegiatan DPRD Kabupaten Merangin, 2018 <i>Number of Parliament's Meetings, 2018</i> .....	26
2.3.5	Jumlah Keputusan DPRD Kabupaten Merangin, 2015-2018 <i>Number of Merangin Regency Parliament Decision, 2015-2018.</i>	27
2.3.6	Nama Bupati Kabupaten Merangin, 1965 –2018 <i>Names of Chives of Merangin Regency, 1965-2018</i> .....	28
2.3.7	Jumlah Pegawai Negeri Sipil Menurut Dinas/Instansi Pemerintah dan Jenis Kelamin di Kabupaten Merangin, 2018 <i>Number of Civil Servants by Institution/Office and Sex in Merangin Regency, 2018</i> .....	29
2.3.8	Jumlah Pegawai Negeri Sipil Menurut Dinas/Instansi Pemerintah dan Golongan di Kabupaten Merangin, 2018 <i>Number of Civil Servants by Institution/Office and Hierarchy in Merangin Regency, 2018</i> .....	32
2.3.9	Banyaknya Surat Izin Mengemudi (SIM) yang Dikeluarkan Kepolisian Resort Merangin Menurut Bulan dan Jenisnya, 2017 <i>Number of Civil Servants of Vertical Institutions by Unit Institution and Sex in Merangin Regency, 2018</i> .....	36
2.3.10	Jumlah Pegawai Negeri Sipil di Instansi Vertikal Menurut Unit Organisasi/Badan dan Golongan Kepangkatan di Kabupaten Merangin, 2018 <i>Number of Civil Servants of Vertical Institutions by Unit Institution and Hierarchy in Merangin Regency, 2018</i> .....	37
2.3.11	Jumlah Pegawai Negeri Sipil di Instansi Vertikal Menurut Unit Organisasi/Badan dan Golongan Kepangkatan di Kabupaten Merangin, 2018 <i>Number of Civil Servants of Vertical Institutions by Unit Institution and Hierarchy in Merangin Regency, 2018</i> .....	38

2.4.1	Banyaknya Surat Izin Mengemudi (SIM) Baru yang Dikeluarkan Kepolisian Resort Merangin Menurut Bulan dan Jenisnya, 2018 <i>Number of Driving Licenses Issued by Subdistrict Police Office in Merangin by Month and Kind, 2018</i> .....	39
2.4.2	Banyaknya Surat Izin Mengemudi (SIM) Perpanjangan yang Dikeluarkan Kepolisian Resort Merangin Menurut Bulan dan Jenisnya, 2018 <i>Number of Driving Licenses Issued by Subdistrict Police Office in Merangin by Month and Kind, 2018</i> .....	40
2.4.3	Banyaknya Surat Tanda Nomor Kendaraan (STNK) dan Tanda Nomor Kendaraan Bermotor (TNKB) yang Dikeluarkan Kepolisian Resort Merangin Menurut Jenis Kendaraan, 2018 <i>Number of Vehicle Registration Certificate and Vehicle Number Signs by Subdistrict Police Office in Merangin by Kind of Vehicle, 2018</i> .....	41
2.4.4	Jumlah Pelanggaran Lalu Lintas Roda Dua Menurut Jenisnya di Kabupaten Merangin, 2018 <i>Number of Traffic Violation by Kind of Violation in Merangin Regency, 2018</i> .....	42
2.4.5	Jumlah Pelanggaran Lalu Lintas Roda Empat Menurut Jenisnya di Kabupaten Merangin, 2018 <i>Number of Traffic Violation by Kind of Violation Merangin Regency, 2018</i> .....	43
2.4.6	Banyaknya Pelanggaran Lalu Lintas Menurut Jenis Pekerjaan di Kabupaten Merangin, 2018 <i>Number of Traffic Violation by Occupation in Merangin Regency, 2018</i> .....	44
2.4.7	Banyaknya Pelanggaran Lalu Lintas dan Denda yang Dibayarkan di Kabupaten Merangin, 2018 <i>Number of Traffic Violation and Fine Paid in Merangin Regency, 2018</i> .....	46
2.4.8	Banyaknya Perkara yang Diterima Pengadilan Agama Menurut Bulan di Kabupaten Merangin, 2018 <i>Number of Crimes Received by Religious Court in Merangin Regency, 2018</i> .....	47
2.4.9	Banyaknya Perkara yang Diputuskan Pengadilan Agama Menurut Bulan di Kabupaten Merangin, 2018 <i>Number of Crimes Resolved by Islamic Court in Merangin Regency, 2018</i> .....	49

2.4.10	Banyaknya Kasus Pidana Diputuskan dan Terdakwa/Tertuduh Menurut Jenis Kelamin di Kabupaten Merangin, 2018 <i>Number of Crime Solved and Accused by Sex in Merangin Regency, 2018</i> .....	51
2.4.11	Banyaknya Perkara Pidana dan Perdata yang Masuk dan yang Telah Diputuskan oleh Pengadilan Negeri Bangko, 2011-2018 <i>Number of Civil and Criminal Cases Reported and Settled in State Court of Bangko, 2011-2018</i> .....	52
2.4.12	Banyaknya Perkara Masuk, Diselesaikan dan Tahanan Menurut Bulan di Kejaksaan Negeri Kabupaten Merangin, 2018 <i>Number of Crime Reported, Solved and Prisoners by Month in Public Prosecutor of Merangin Regency, 2018</i> .....	53
2.4.13	Banyaknya Perkara Pidana yang Dapat Diselesaikan di Kejaksaan Negeri Bangko dengan Acara Pemeriksaan Biasa/Singkat, 2018 <i>Number of Criminal Case Resolved by Public Prosecutor Office Bangko with Regular/Short Interrogation, 2018</i> .....	54
2.4.14	Banyaknya Narapidana Menurut Bulan dan Lamanya Hukuman di Kabupaten Merangin, 2018 <i>Number of Prisoner by Month and Time in Jail in Merangin Regency, 2018</i> .....	55
2.4.15	Banyaknya Narapidana Menurut Bulan, Kelompok dan Jenis Kelamin di Kabupaten Merangin, 2018 <i>Number of Prisoners by Month, Goup and Sex in Merangin Regency, 2018</i> .....	57
2.4.16	Banyaknya Narapidana Menurut Jenis Kejahatan/Pelanggaran dan Jenis Kelamin di Kabupaten Merangin, 2018 <i>Number of Prisoners by Kind of Crime and Sex in Merangin Regency, 2018</i> .....	59
2.4.17	Banyaknya Persil Bidang Tanah yang Diberi Sertifikat di Kabupaten Merangin, 2008-2018 <i>The Amount of The Certificated Land in Merangin Regency, 2008-2018</i> .....	60
2.4.18	Banyaknya Peralihan Hak Atas Tanah di Kabupaten Merangin, 2008-2018 <i>The Amountof Change of The Right on Land in Merangin Regency, 2008-2018</i> .....	61

2.4.19	Banyaknya Pencatatan Peralihan Hak Atas Tanah di Kabupaten Merangin, 2007-2018 <i>The Amount of Registered of Land Right Change in Merangin Regency, 2007-2018</i> .....	62
2.4.20	Luas Tanah yang Diberi Izin Perubahan Penggunaan Tanah di Kabupaten Merangin, 2018 <i>The Amount of Permitted Land in Use Changes in Merangin Regency, 2018</i> .....	64
2.4.21	Luas Tanah yang Diberi Izin Lokasi di Kabupaten Merangin, 2018 <i>The Amount of The Permitted Location Land in Merangin Regency, 2018</i> .....	65
3.	<b>PENDUDUK DAN TENAGA KERJA/POPULATION AND EMPLOYMENT</b>	
3.1.1	Jumlah Penduduk, Laju Pertumbuhan Penduduk, Distribusi Persentase Penduduk, Kepadatan Penduduk, Rasio Jenis Kelamin Penduduk Menurut Kecamatan di Kabupaten Merangin, 2010 dan 2018 <i>Population, Population Growth Rate, Percentage Distribution of Population, Population Density, and Population Sex Ratio by Subdistrict in Merangin Regency, 2010 and 2018</i> .....	73
3.1.2	Jumlah Penduduk dan Rasio Jenis Kelamin Menurut Kecamatan di Kabupaten Merangin, 2018 <i>Population and Sex Ratio by Subdistrict in Merangin Regency, 2018</i> .....	76
3.1.3	Jumlah Penduduk Menurut Kelompok Umur dan Jenis Kelamin di Kabupaten Merangin, 2018 <i>Population by Age Group and Sex in Merangin Regency, 2018</i> ...	77
3.2.1	Jumlah Penduduk Berumur 15 Tahun Ke Atas Menurut Jenis Kegiatan Selama Seminggu yang Lalu dan Jenis Kelamin di Kabupaten Merangin, 2018 <i>Population Aged 15 Years and Over by Type of Activity During The Previous Week and Sex in Merangin Regency, 2018</i> .....	78
3.2.2	Jumlah Penduduk Berumur 15 Tahun Ke Atas yang Termasuk Angkatan Kerja Menurut Pendidikan Tertinggi yang Ditamatkan dan Jenis Kelamin di Kabupaten Merangin, 2018 <i>Population Aged 15 Years and Over who are in Labour Force by Educational Attainment and Sex in Merangin Regency, 2018</i> ..	79



3.2.3	Jumlah Penduduk Berumur 15 Tahun Ke Atas yang Termasuk Angkatan Kerja Menurut Kelompok Umur dan Jenis Kelamin di Kabupaten Merangin, 2018 <i>Population Aged 15 Years and Over who are in Labour Force by Age Group and Sex in Merangin Regency, 2018</i> .....	80
3.2.4	Jumlah Penduduk Berumur 15 Tahun Ke Atas yang Bekerja Selama Seminggu yang Lalu Menurut Lapangan Pekerjaan Utama dan Jenis Kelamin di Kabupaten Merangin, 2018 <i>Population Aged 15 Years and Over Who Worked During the Previous Week by Main Industry and Sex in Merangin Regency, 2018</i> .....	81
3.2.5	Jumlah Penduduk Berumur 15 Tahun Ke Atas yang Bekerja Selama Seminggu yang Lalu Menurut Kelompok Umur dan Jenis Kelamin di Kabupaten Merangin, 2018 <i>Population Aged 15 Years and Over Who Worked During the Previous Week by Age Group and Sex in Merangin Regency, 2018</i> .....	83
3.2.6	Jumlah Penduduk Berumur 15 Tahun Ke Atas yang Bekerja Selama Seminggu yang Lalu Menurut Status Pekerjaan Utama dan Jenis Kelamin di Kabupaten Merangin, 2018 <i>Population Aged 15 Years and Over Who Worked During the Previous Week by Main Employment Status and Sex in Merangin Regency, 2018</i> .....	84
3.2.7	Jumlah Penduduk Berumur 15 Tahun Ke Atas yang Termasuk Pengangguran Terbuka Menurut Tingkat Pendidikan Tertinggi yang Ditamatkan dan Jenis Kelamin di Kabupaten Merangin, 2018 <i>Population Aged 15 Years and Over who were Categorized Unemployment by Educational Attainment and Sex in Merangin Regency, 2018</i> .....	85
3.2.8	Jumlah Penduduk Berumur 15 Tahun Ke Atas yang Termasuk Pengangguran Terbuka Menurut Kategori Pengangguran Terbuka dan Jenis Kelamin di Kabupaten Merangin, 2018 <i>Population Aged 15 Years and Over who were Categorized Unemployment by Unemployment Derivation and Sex in Merangin Regency, 2018</i> .....	86

3.2.9	Jumlah Transmigran Menurut Tahun Penempatan di Kabupaten Merangin <i>Numbers of Transmigrants by Year Being Placed in Merangin Regency</i> .....	87
-------	---	----

#### 4. SOSIAL/SOCIAL

4.1.1	Jumlah Sekolah, Guru, dan Murid Taman Kanak-kanak (TK) di Bawah Kementrian Pendidikan dan Kebudayaan Menurut Kecamatan di Kabupaten Merangin, (2017/2018) <i>Number of Schools, Teachers, adn Pupils in Kidergarten Under The Ministry of Education and Culture by Sub District in Merangin Regency, (2017/2018)</i> .....	93
4.1.2	Jumlah Sekolah, Guru, dan Murid Raudatul Athfal (RA) di Bawah Kementrian Agama Menurut Kecamatan di Kabupaten Merangin, (2017/2018) <i>Number of Schools, Teachers, and Pupils in Raudatul Athfal (RA) Under The Ministry of Religious by Sub District in Merangin Regency, (2017/2018)</i> .....	96
4.1.3	Jumlah Sekolah, Guru, dan Murid Sekolah Dasar (SD) di Bawah Kementrian Pendidikan dan Kebudayaan Menurut Kecamatan di Kabupaten Merangin, (2017/2018) <i>Number of Schools, Teachers, adn Pupils in Primary Schools Under The Ministry of Education and Culture by Sub District in Merangin Regency, (2017/2018)</i> .....	97
4.1.4	Jumlah Sekolah, Guru, dan Murid Madrasah Ibtidaiyah (MI) di Bawah Kementrian Agama Menurut Kecamatan di Kabupaten Merangin, (2017/2018) <i>Number of Schools, Teachers, and Pupils in Madrasah Ibtidaiyah (MI) Under The Ministry of Religious by Sub District in Merangin Regency, (2017/2018)</i> .....	100
4.1.5	Jumlah Sekolah, Guru, dan Murid Sekolah Menengah Pertama (SMP) di Bawah Kementrian Pendidikan dan Kebudayaan Menurut Kecamatan di Kabupaten Merangin, (2017/2018) <i>Number of Schools, Teachers, and Pupils in Junior High Schools Under The Ministry of Education and Culture by Sub District in Merangin Regency, (2017/2018)</i> .....	103

4.1.6	Jumlah Sekolah, Guru, dan Murid Madrasah Tsanawiyah (MTs) di Bawah Kementrian Agama Menurut Kecamatan di Kabupaten Merangin, (2017/2018).....	
	<i>Number of Schools, Teachers, and Pupils in Madrasah Tsanawiyah (MTs) Under The Ministry of Religious by Sub District in Merangin Regency, (2017/2018)</i> .....	106
4.1.7	Jumlah Sekolah, Guru, dan Murid Sekolah Menengah Atas (SMA) di Bawah Kementrian Pendidikan dan Kebudayaan Menurut Kecamatan di Kabupaten Merangin, (2017/2018)	
	<i>Number of Schools, Teachers, and Pupils in Senior High Schools Under The Ministry of Education and Culture by Sub District in Merangin Regency, (2017/2018)</i> .....	109
4.1.8	Jumlah Sekolah, Guru, dan Murid Sekolah Menengah Kejuruan (SMK) di Bawah Kementrian Pendidikan dan Kebudayaan Menurut Kecamatan di Kabupaten Merangin, (2017/2018)	
	<i>Number of Schools, Teachers, and Pupils in Vocational High Schools Under The Ministry of Education and Culture by Sub District in Merangin Regency, (2017/2018)</i> .....	112
4.1.9	Jumlah Sekolah, Guru, dan Murid Madrasah Aliyah (MA) di Bawah Kementrian Agama Menurut Kecamatan di Kabupaten Merangin, (2017/2018)	
	<i>Number of Schools, Teachers, and Pupils in Madrasah Aliyah (MA) Under The Ministry of Religious by Sub District in Merangin Regency, (2017/2018)</i> .....	115
4.1.10	Jumlah Desa <sup>1</sup> /Kelurahan yang Memiliki Fasilitas Sekolah Menurut Kecamatan dan Tingkat Pendidikan di Kabupaten Merangin, 2011-2018	
	<i>Number of Villages<sup>1</sup> Having Educational Facilities by Sub District and Educational Level in Merangin Regency, 2011-2018</i> .....	118
4.1.11	Angka Partisipasi Murni (APM) dan Angka Partisipasi Kasar (APK) Menurut Jenjang Pendidikan di Kabupaten Merangin, 2018	
	<i>Net Enrolment Rate and Gross Enrolment Rate by Educational Level in Merangin Regency, 2018</i> .....	121
4.1.12	Banyaknya Tenaga Pengajar STKIP YPM Bangko Menurut Jurusan/ Program Studi, 2018/2019	
	<i>Number of Teacher STKIP YPM Bangko by Education Qualification, 2018/2019</i> .....	122

4.1.13	Banyaknya Mahasiswa Baru STKIP YPM Bangko Menurut Jurusan/ Program Studi, 2018/2019 <i>Number of Student STKIP YPM Bangko by Education Qualification, 2018/2019</i> .....	123
4.1.14	Banyaknya Lulusan Sarjana dan Diploma Menurut Jurusan/ Program Studi STKIP YPM Bangko 2018/2019 <i>Number of New Date Student Registered and Diploma by Education Qualification Graduate 2018/2019</i> .....	124
4.1.15	Banyaknya Dosen Sekolah Tinggi Agama Islam Bangko Menurut Jurusan/Program Studi, 2018/2019 <i>Number of Teacher in STAI Bangko by Educational Qualification, 2018/2019</i> .....	125
4.1.16	Banyaknya Mahasiswa STAI Bangko Menurut Jurusan/Program Studi, 2018/2019 <i>Number Student of STAI Bangko by Program Study, 2018/2019</i> .....	126
4.1.17	Banyaknya Mahasiswa dan Lulusan STIKES Merangin Menurut Program Studi, 2018/2019 <i>Number of Students and Graduated of Health Science College by Study Program, 2018/2019</i> .....	127
4.1.18	Banyaknya Tenaga Pengajar STIKES Merangin Menurut Program Studi dan Tingkat Pendidikan, 2018/2019 <i>Number of Teacher of The Health Science College by Study Program and Education Qualification, 2018/2019</i> .....	128
4.1.19	Banyaknya Ruangan STIKES Merangin Menurut Klasifikasi, 2018 <i>Number of Room of The Health Science College by Qualification, 2018</i> .....	129
4.2.1	Jumlah Desa <sup>1</sup> /Kelurahan yang Memiliki Sarana Kesehatan Menurut Kecamatan dan Tingkat Pendidikan di Kabupaten Merangin, 2011-2018..... <i>Number of Villages<sup>1</sup> Having Health Facilities by Sub District and Educational Level in Merangin Regency, 2011-2018</i> .....	130
4.2.2	Jumlah Tenaga Kesehatan Menurut Kecamatan di Kabupaten Merangin, 2018 <i>Number of Health Personnel by Sub District in Merangin Regency, 2018</i> .....	133

4.2.3	Jumlah Dokter Spesialis, Dokter Umum, dan Dokter Gigi Menurut Sarana Pelayanan Kesehatan di Kabupaten Merangin, 2018 <i>Number of Specialist Doctor, Generalist Doctor, and Dentist by Type of Health Facility in Merangin Regency, 2018</i> .....	134
4.2.4	Jumlah Tenaga Keperawatan Menurut Sarana Pelayanan Kesehatan di Kabupaten Merangin, 2018 <i>Number of Nursing Personnel by Type of Health Facility in Merangin Regency, 2018</i> .....	135
4.2.5	Jumlah Tenaga Kefarmasian Menurut Sarana Pelayanan Kesehatan di Kabupaten Merangin, 2018 <i>Number of Pharmacy Personnel by Type of Health Facility in Merangin Regency, 2018</i> .....	136
4.2.6	Jumlah Tenaga Kesehatan Lainnya Menurut Sarana Pelayanan Kesehatan di Kabupaten Merangin, 2018 <i>Number of Other Health Personnel by Type of Health Facility in Merangin Regency, 2018</i> .....	137
4.2.7	Banyaknya Puskesmas, Puskesmas Pembantu dan Posyandu di Kabupaten Merangin, 2018 <i>Number of Public Health Centre, Public Health Sub Centre and Integrated in Merangin Regency, 2018</i> .....	138
4.2.8	Jumlah Anak Lahir Hidup dan Lahir Mati Menurut Lingkungan Puskesmas di Kabupaten Merangin, 2018 <i>Number of Live Birth and Still Birth by Public Health Center in Merangin Regency, 2018</i> .....	139
4.2.9	Jumlah Anak Lahir Hidup dan Lahir Mati Menurut Lingkungan Puskesmas di Kabupaten Merangin, 2018 <i>Number of Live Birth and Still Birth by Public Health Center in Merangin Regency, 2018</i> .....	140
4.2.10	Banyaknya Bayi Lahir, Bayi Berat Badan Lahir Rendah (BBLR) dan Bergizi Buruk di Kabupaten Merangin, 2012-2018 <i>Number of Births, Babies with Low Birth Weights (LBW), Treated LBW, and Malnutrition Cases in Merangin Regency, 2012-2018</i> .....	141
4.2.11	Jumlah Ibu Hamil, Melakukan Kunjungan K1, Melakukan Kunjungan K4, Kurang Energi Kronis (KEK), dan Mendapat Tablet Zat Besi (Fe) di Kabupaten Merangin, 2012–2018 <i>Number of Pregnant Women, Those with One Visit and Four Visits of Antenatal Care, Chronic Energy Deficiency (CED), and Receiving Iron Supplement in Merangin Regency, 2012–2018</i> ...	142

4.2.12	Persentase Balita Yang Pernah Mendapat Imunisasi Menurut Jenis Imunisasi dan Jenis Kelamin di Kabupaten Merangin, 2018 <i>Percentage of Children Under Five Years Who Had Immunization by Type of Immunization and Sex in Merangin Regency, 2018 ...</i>	143
4.2.13	Jumlah Penderita Penyakit Menurut Kecamatan di Kabupaten Merangin, 2018 <i>Number of Patient Diseases by Subdistrict in Merangin Regency, 2018.....</i>	144
4.2.14	Banyaknya Klinik Dan Akseptor Keluarga Berencana Baru Dalam Kabupaten Merangin, Tahun 2018 <i>Number Of Family Planning Clinic And New Acceptor in Merangin Regency, 2018.....</i>	147
4.2.15	Target, Realisasi dan Persentase Akseptor KB Baru di Kabupaten Merangin, 2018 <i>Target, Realization and Percentage Of New Family Planning Acceptor In Merangin Regency, 2018.....</i>	148
4.2.16	Jumlah Klinik dan Akseptor Keluarga Berencana Aktif di Kabupaten Merangin, 2018 <i>Number of Family Planning Clinic and Active Acceptor in Merangin Regency, 2018 .....</i>	149
4.2.17	Target, Realisasi dan Persentase Akseptor KB Aktif di Kabupaten Merangin, 2018 <i>Target, Realization and Percentage of Active Family Planning Acceptor in Merangin Regency, 2018.....</i>	150
4.2.18	Jumlah PUS, Realisasi dan Persentase Akseptor KB Aktif di Kabupaten Merangin, Tahun 2018 <i>Number of Couples of Childbearing Age, Realization and Percentage of Active Family Planning Acceptor in Merangin Regency, 2018.....</i>	151
4.2.19	Banyaknya Akseptor KB Baru Menurut Alat Kontrasepsi yang Dipergunakan di Kabupaten Merangin, 2018 <i>Number of New Acceptor by Contraseptive Method in Merangin Regency, 2018.....</i>	152
4.2.20	Banyaknya Akseptor KB Aktif Menurut Alat Kontrasepsi yang Dipergunakan di Kabupaten Merangin, 2018 <i>Number of Active Acceptor by Contraseptive Method in Merangin Regency, 2018.....</i>	154

4.2.21	Banyaknya Pasien Rawat Inap di Rumah Sakit DKT, 2018 <i>Number of Patient in DKT Hospital, 2018</i> .....	156
4.2.22	Banyaknya Pasien Rawat Jalan di Rumah Sakit DKT, 2018 <i>Number of Out General Patient in DKT Hospital, 2018</i> .....	157
4.2.23	Banyaknya Pasien Rawat Jalan dengan Kartu BPJS di RSD Kol. Abunjani, 2018 <i>Number of Out Patient with Hasth Card Insurance in Kol. Abunjani Hospital, 2018</i> .....	158
4.2.24	Banyaknya Pasien Rawat Inap dengan Kartu BPJS di RSD Kol. Abunjani, 2018 <i>Number of Patient with Health Insurance in Kol. Abunjani Hospital, 2018</i> .....	159
4.2.25	Banyaknya Pasien Rawat Jalan Umum Di RSD Kol. Abunjani, 2018 <i>Number Of Out General Patient In Kol. Abunjani Hospital, 2018</i>	160
4.3.1	Jumlah Penduduk Menurut Kecamatan dan Agama yang Dianut di Kabupaten Merangin, 2018 <i>Population by Sub District and Religion in Merangin Regency, 2018</i> .....	161
4.3.2	Jumlah Tempat Peribadatan Menurut Kecamatan di Kabupaten Merangin, 2018 <i>Number of Places of Worship by Sud District in Merangin Regency, 2018</i> .....	162
4.3.3	Jumlah Desa <sup>1</sup> /Kelurahan yang Mengalami Bencana Alam <sup>2</sup> Menurut Kecamatan di Kabupaten Merangin, 2011-2018 <i>Number of Villages<sup>1</sup> that Had Natural Disaster<sup>2</sup> by Sub District in Merangin Regency, 2011-2018</i> .....	163
4.3.4	Banyaknya Jemaah Haji Menurut Kecamatan dan Jenis Kelamin di Kabupaten Merangin, 2018 <i>Number of Moslem Pilgrims by Subdistrict and Sex in Merangin Regency, 2018</i> .....	165
4.3.5	Banyaknya Jemaah Haji yang Meninggal/Hilang Menurut Jenis Kelamin di Kabupaten Merangin, 2006-2018 <i>Number of Moslem Pilgrim who Died/Lost by Sex in Merangin Regency, 2006– 2018</i> .....	166
4.3.6	Banyaknya Jemaah Haji yang Diberangkatkan ke Tanah Suci Menurut Kecamatan dan Jenis Pekerjaan di Kabupaten Merangin, 2018 <i>Number of Moslem Pilgrims Who are Dispatched to The Holy Land by Subdistrict and Type of Employment in Merangin</i>	

	<i>Regency, 2018</i> .....	167
4.3.7	Banyaknya Jemaah Haji yang Diberangkatkan ke Tanah Suci Menurut Kecamatan dan Kelompok Umur di Kabupaten Merangin, 2018 <i>Number of Moslem Pilgrims Who are Dispatched to the Holy Land By Subdistrict and Age in Merangin Regency, 2018</i> .....	169
4.3.8	Banyaknya Jemaah Haji yang Diberangkatkan ke Tanah Suci Menurut Kecamatan dan Kelompok Pendidikan di Kabupaten Merangin, 2018 <i>Number of Moslem Pilgrims Who are Dispatched to the Holy Land By Subdistrict and Age in Merangin Regency, 2018</i> .....	170
4.4.1	Banyaknya Judul Klasifikasi Buku di Perpustakaan Umum Kabupaten Merangin, 2018 <i>Number of Title and classification Book in Public Library in Merangin Regency, 2018</i> .....	171
4.4.2	Banyaknya Majalah di Perpustakaan Umum Kabupaten Merangin, 2007-2018 <i>Number of Magazine in Public Library in Merangin Regency, 2007-2018</i> .....	172
4.4.3	Banyaknya Anggota Perpustakaan Umum Menurut Tingkat Pendidikan dan Jenis Kelamin di Kabupaten Merangin, 2018 <i>Number of Members of Public Library by Educational Status and Sex in Merangin Regency, 2018</i> .....	173
4.4.4	Banyaknya Perpustakaan Desa Menurut Kecamatan, di Kabupaten Merangin, 2018 <i>Number of The Village Library by District in Merangin Regency, 2018</i> .....	174
5. PERTANIAN/AGRICULTURE		
5.1.1	Produksi Jagung dan Kedelai Menurut Kecamatan di Kabupaten Merangin, 2018 <i>Production of Maize and Soybeans by Sub District in Merangin Regency, 2018</i> .....	179
5.1.2	Luas Panen, Produksi dan Rata-rata Produksi Padi Sawah Menurut Kecamatan di Kabupaten Merangin, 2018 <i>Harvested Area, Production and Yield Rate of Wetland Paddy by Subdistrict in Merangin Regency, 2018</i> .....	180



5.1.3	Luas Panen, Produksi dan Rata-rata Produksi Padi Ladang Menurut Kecamatan di Kabupaten Merangin, 2018 <i>Harvested Area, Production and Yield Rate of Dryland Paddy by Subdistrict in Merangin Regency, 2018</i> .....	181
5.1.4	Luas Panen, Produksi dan Rata-rata Produksi Padi (Sawah+Ladang) Menurut Kecamatan di Kabupaten Merangin, 2018 <i>Harvested Area, Production and Yield Rate of Paddy (Wetland+ Dryland) by Subdistrict in Merangin Regency, 2018</i> .....	182
5.1.5	Luas Panen Jagung, Kedelai, Kacang Tanah, Kacang Hijau, Ubi Kayu, Ubi Jalar Menurut Kecamatan di Kabupaten Merangin (Ha), 2018 <i>Harvested Area of Maize, Soybean, Peanut, Mungbean, Cassava, and Sweet Potato by Subdistrict in Merangin Regency (Ha), 2018</i> .....	183
5.1.6	Produksi Jagung, Kedelai, Kacang Tanah, Kacang Hijau, Ubi Kayu, Ubi Jalar Menurut Kecamatan di Kabupaten Merangin (Ton), 2018 <i>Production of Maize, Soybean, Peanut, Mungbean, Cassava, and Sweet Potato by Subdistrict in Merangin Regency (Ton), 2018</i> ..	184
5.1.7	Rata-rata Produksi Jagung, Kedelai, Kacang Tanah, Kacang Hijau, Ubi Kayu, Ubi Jalar Menurut Kecamatan di Kabupaten Merangin (Kw/Ha), 2018 <i>Yield Rate of Maize, Soybean, Peanut, Mungbean, Cassava, and Sweet Potato by Subdistrict in Merangin Regency (Kw/Ha), 2018</i> .....	185
5.2.1	Luas Panen Tanaman Sayur Menurut Kecamatan dan Jenis Tanaman (ha) di Kabupaten Merangin, 2017 dan 2018 <i>Harvested Area of Vegetables by Sub District and Kind of Plant (ha) in Merangin Regency, 2017 dan 2018</i> .....	186
5.2.2	Produksi Tanaman Sayur Menurut Kecamatan dan Jenis Tanaman (ton) di Kabupaten Merangin, 2017 dan 2018 <i>Production of Vegetables by Sub District and Kind of Plant (ton) in Merangin Regency, 2017 dan 2018</i> .....	188
5.2.3	Luas Panen Tanaman Sayuran dan Buah-Buahan Semusim Menurut Jenis Tanaman (ha) di Kabupaten Merangin, 2015 - 2018 <i>Harvested Area of Seasonal Vegetables and Fruits by Kind of Plant in Merangin Regency, 2015 - 2018</i> .....	190

5.2.4	Produksi Tanaman Sayuran dan Buah-Buahan Semusim Menurut Jenis Tanaman (ha) di Kabupaten Merangin, 2015 – 2018 <i>Production of Seasonal Vegetables and Fruits by Kind of Plant in Merangin Regency, 2015 - 2018.....</i>	191
5.2.5	Luas Panen Tanaman Biofarmaka Menurut Kecamatan dan Jenis Tanaman (m <sup>2</sup> ) di Kabupaten Merangin, 2017 dan 2018 <i>Harvested Area of Medicinal Plants by Sub District and Kind of Plant (ton) in Merangin Regency, 2017 dan 2018 .....</i>	192
5.2.6	Produksi Tanaman Biofarmaka Menurut Kecamatan dan Jenis Tanaman (kg) di Kabupaten Merangin, 2017 dan 2018 <i>Production of Medicinal Plants by Sub District and Kind of Plant (kg) in Merangin Regency, 2017 dan 2018 .....</i>	194
5.2.7	Luas Panen Tanaman Biofarmaka Menurut Jenis Tanaman (m <sup>2</sup> ) di Kabupaten Merangin, 2015 - 2018 <i>Harvested Area of Medicinal Plants by Kind of Plant (m<sup>2</sup>) in Merangin Regency, 2015 - 2018.....</i>	196
5.2.8	Produksi Tanaman Biofarmaka Menurut Jenis Tanaman (kg) di Kabupaten Merangin, 2015 - 2018 <i>Production of Medicinal Plants by Kind of Plant (kg) in Merangin Regency, 2015 - 2018 .....</i>	197
5.2.9	Luas Panen Tanaman Hias Menurut Kecamatan dan Jenis Tanaman (m <sup>2</sup> ) di Kabupaten Merangin, 2017 dan 2018 <i>Harvested Area of Ornamental Plants by Sub District and Kind of Plant (m<sup>2</sup>) in Merangin Regency, 2017 dan 2018 .....</i>	198
5.2.10	Produksi Tanaman Hias Menurut Kecamatan dan Jenis Tanaman (tangkai) di Kabupaten Merangin, 2017 dan 2018 <i>Production of Ornamental Plants by Sub District and Kind of Plant (stalks) in Merangin Regency, 2017 dan 2018 .....</i>	200
5.2.11	Luas Panen Tanaman Hias Menurut Jenis Tanaman (m <sup>2</sup> ) di Kabupaten Merangin, 2015 – 2018 <i>Harvested Area of Ornamental Plants by Kind of Plant (m<sup>2</sup>) in Merangin Regency, 2015 - 2018.....</i>	202
5.2.12	Produksi Tanaman Hias Menurut Jenis Tanaman (tangkai) di Kabupaten Merangin, 2015 - 2018 <i>Production of Ornamental Plants by Kind of Plant (stalks) in Merangin Regency, 2015 - 2018.....</i>	203
5.2.13	Produksi Buah-Buahan Menurut Kecamatan dan Jenis Tanaman (ton) di Kabupaten Merangin, 2017 dan 2018 <i>Production of Annual Fruits by Sub District and Kind of Plant</i>	

	<i>(ton) in Merangin Regency, 2017 dan 2018 .....</i>	204
5.2.14	Produksi Buah-Buahan dan Sayuran Tahunan Menurut Jenis Tanaman (Ton) di Kabupaten Merangin, 2015 - 2018 <i>Production of Annual Fruits and Vegetables by Kind of Plant (Ton) in Merangin Regency, 2015 - 2018.....</i>	206
5.2.15	Luas Panen Sayuran Semusim Menurut Kecamatan di Kabupaten Merangin (Ha), 2018 <i>Harvested Area of Seasonal Vegetables by Subdistrict in Merangin Regency (Ha), 2018.....</i>	207
5.3.1	Luas Tanaman Perkebunan Rakyat Menurut Kecamatan dan Jenis Tanaman di Kabupaten Merangin (Ha), 2018 <i>Planted Area of Smallholder's Estate Crops by Subdistrict and Kind of Crop in Merangin Regency (Ha), 2018.....</i>	208
5.3.2	Produksi Perkebunan Rakyat Menurut Kecamatan dan Jenis Tanaman di Kabupaten Merangin (Ton), 2018 <i>Production of Smallholder's Estate Crops by Subdistrict and Kind of Crop in Merangin Regency (Ton), 2018 .....</i>	211
5.3.3	Perkembangan Luas Tanaman Karet Tua di Kabupaten Merangin (Ha), 2014-2018 <i>Growth of The Old Rubber Area in Merangin Regency (Ha), 2014-2018 .....</i>	212
5.4.1	Populasi Ternak dan Unggas Menurut Jenis Ternak di Kabupaten Merangin, 2014-2018 <i>Livestock and Poultry Population by Kind of Cattle in Merangin Regency, 2014-2018.....</i>	213
5.4.2	Populasi Ternak Menurut Kecamatan dan Jenis Ternak di Kabupaten Merangin, 2018 <i>Livestock Population by Subdistrict and Kind of Livestock in Merangin Regency, 2018.....</i>	214
5.4.3	Populasi Unggas Menurut Kecamatan dan Jenis Unggas di Kabupaten Merangin, 2018 <i>Poultry Population by Subdistrict and Kind of Poultry in Merangin Regency, 2018.....</i>	215
5.4.4	Jumlah Ternak yang Dipotong Menurut Kecamatan dan Jenis Kelamin Ternak di Luar RPH di Kabupaten Merangin, 2018 <i>Livestock Slaughtered by Subdistrict and Sex of Livestock Out of RPH in Merangin Regency, 2018.....</i>	216
5.4.5	Produksi Daging dan Telur di Kabupaten Merangin, 2014-2018 <i>Production of Meat and Egg in Merangin Regency, 2014-2018 .</i>	217

5.4.6	Banyaknya Pemotongan Ternak Menurut Jenis Kelamin di Dalam RPH di Kabupaten Merangin, 2018 <i>Number of Livestock Slaughtered in RPH in Merangin Regency, 2018</i> .....	218
5.5.1	Banyaknya Jenis Alat Penangkapan Ikan Menurut Kecamatan di Kabupaten Merangin, 2018 <i>Number of Fishing Equipment by Subdistrict in Merangin Regency, 2018</i> .....	219
5.5.2	Luas Area Budidaya Perairan Umum, Kolam, Keramba Jaring Apung (KJA) dan Mina Padi di Kabupaten Merangin, 2018 <i>Area of Public Water, Fresh Water Pond, Floating Cage Net and Mina Paddy in Merangin Regency, 2018</i> .....	221
5.5.3	Produksi Budidaya Ikan di Perairan Umum, Kolam, Keramba Jaring Apung (KJA) dan Mina Padi di Kabupaten Merangin (Ton), 2018 <i>Fisheries Production in Public Water, Fresh Water Pond, Floating Cage Net and Mina Paddy in Merangin Regency (Ton), 2018</i> .....	222
5.5.4	Kebutuhan Benih Ikan di Kabupaten Merangin, 2014-2018 <i>Number of Fish Baby Needs in Merangin Regency, 2014-2018</i> ...	223
6.	<b>INDUSTRI, PERTAMBANGAN, DAN ENERGI/ INDUSTRY, MINERAL RESOURCES, AND ENERGY</b>	
6.1.1	Daya Terpasang, Produksi, dan Distribusi Listrik PT. PLN (Persero) pada Cabang/Ranting PLN Menurut Kecamatan di Kabupaten Merangin, 2018 <i>Installed Electricity Power, Production, and Distribution of PT. PLN (Persero) at PLN Branch by Sub District in Merangin Regency, 2018</i> .....	228
6.1.2	Jumlah Pelanggan Listrik Menurut Kecamatan di Kabupaten Merangin, 2014–2018 <i>Number of Electricity Costumers by Sub District in Merangin Regency, 2014–2018</i> .....	229
6.2.1	Jumlah Pelanggan dan Energi Listrik yang Digunakan Menurut Kelompok Tarif di Kabupaten Merangin, 2018 <i>Number of Costumer and Electric Power Used by Rate Group in Merangin Regency, 2018</i> .....	230
6.2.2	Jumlah Pelanggan dan Nilai Listrik Terpakai di Kabupaten Merangin, 2018 <i>Number of Customer and Electric Power Consumption Value in Merangin Regency, 2018</i> .....	232

6.2.3	Banyaknya Perusahaan Industri Makanan dan Jumlah Tenaga Kerja di Kabupaten Merangin, 2018 <i>Number of Food Product Manufacturing Establishments and Labour by District in Merangin Regency, 2018</i> .....	234
6.2.4	Banyaknya Perusahaan Industri Kimia, Hasil Hutan, Bahan Bangunan dan Jumlah Tenaga Kerja di Kabupaten Merangin, 2018 Number of Chemical, Forestry, Construction Materials Manufacturing Establishment and Number of Labour in Merangin Regency, 2018.....	235
6.2.5	Banyaknya Industri Aneka Usaha dan Tenaga Kerja menurut Kecamatan di Kabupaten Merangin, 2017-2018 Number of Manufacturing Establishments and Labor by Subdistrict in Merangin Regency, 2017-2018.....	237
6.3.1	Jumlah Pelanggan dan Air yang Disalurkan Menurut Kecamatan di Kabupaten Merangin, 2018 <i>Number of Customer and Distributed Water by Sub District in Merangin Regency, 2018</i> .....	251
6.3.2	Jumlah Produksi Air Minum yang Dijual dan Nilai Produksi Air Minum di Kabupaten Merangin, 2018 <i>Number of Production and Value of Water Supply in Merangin Regency, 2018</i> .....	252
6.3.3	Jumlah Pelanggan Air Minum Menurut Kecamatan di Kabupaten Merangin, 2014–2018 <i>Number of Water Costumers by Subdistrict in Merangin Regency, 2014–2018</i> .....	253
6.3.4	Produksi Air Minum yang Dijual Menurut Kecamatan di Kabupaten Merangin, 2014–2018 <i>Sold of Production Water Supply by Subdistrict in Merangin Regency, 2014-2018</i> .....	254
 7. PERDAGANGAN/TRADE		
7.1.1	Jumlah Rumah Makan/Restoran Menurut Kecamatan di Kabupaten Merangin, 2015-2018 <i>Number of Restaurants by Sub District in Merangin Regency, 2015-2018</i> .....	258
7.1.2	Banyaknya Surat Izin Usaha Perdagangan (SIUP) yang Diterbitkan di Kabupaten Merangin, 2013-2018 Number of Trade License issued in Merangin Regency,	

2013-2018 .....	259
7.1.3 Banyaknya Pasar Menurut Kecamatan di Kabupaten Merangin, 201 <i>Number of Market by Subdistrict in Merangin Regency, 2018</i> .....	260
7.2.1 Penerimaan Beras Pemerintah pada Sub Divre Wilayah IV Sarko (kg), 2005-2018 <i>Government Rice Stock at Sub Divre Region IV of Sarko (kg), 2005-2018</i> .....	261
8. SISTEM NERACA NASIONAL / SYSTEM OF NATIONAL ACCOUNTS	
8.1.1 Produk Domestik Regional Bruto Atas Dasar Harga Berlaku Menurut Lapangan Usaha di Kabupaten Merangin (juta rupiah), 2014-2018 <i>Gross Regional Domestic Product at Current Market Prices by Industry in Merangin Regency (million rupiahs), 2014-2018</i> .....	266
8.1.2 Produk Domestik Regional Bruto Atas Dasar Harga Konstan 2010 Menurut Lapangan Usaha di Kabupaten Merangin (juta rupiah), 2014-2018 <i>Gross Regional Domestic Product at 2010 Constant Market Prices by Industry in Merangin Regency (million rupiahs), 2014-2018</i> .....	268
8.1.3 Distribusi Persentase Produk Domestik Regional Bruto Atas Dasar Harga Berlaku Menurut Lapangan Usaha di Kabupaten Merangin (juta rupiah), 2014-2018 <i>Percentage Distribution of Gross Regional Domestic Product at Current Market Prices by Industry in Merangin Regency (million rupiahs), 2014-2018</i> .....	270
8.1.4 Laju Pertumbuhan Produk Domestik Regional Bruto Atas Dasar Harga Konstan 2010 Menurut Lapangan Usaha di Kabupaten Merangin (juta rupiah), 2014-2018 <i>Growth Rate of Gross Regional Domestic Product at 2010 Constant Market Prices by Industry in Merangin Regency (million rupiahs), 2014-2018</i> .....	272
8.1.5 Produk Domestik Regional Bruto Atas Dasar Harga Berlaku Menurut Pengeluaran di Kabupaten Merangin (juta rupiah), 2014-2018 <i>Gross Regional Domestic Product at Current Market Prices by Expenditure in Merangin Regency (million rupiahs), 2014-2018</i> .....	274

8.1.6	Produk Domestik Regional Bruto Atas Dasar Harga Konstan 2010 Menurut Pengeluaran di Kabupaten Merangin (juta rupiah), 2014–2018 <i>Gross Regional Domestic Product at 2010 Constant Market Prices by Expenditure in Merangin Regency (million rupiah), 2014–2018.....</i>	275
9.	KEUANGAN/FINANCE	
9.1.1	Realisasi Penerimaan Daerah Kabupaten Merangin, 2018 <i>Realization of Regions Receipts of Merangin Regency, 2018 .....</i>	280
9.1.2	Realisasi Pengeluaran Daerah Kabupaten Merangin, 2018 <i>Realization of Region Expenditure of MeranginRegency, 2018..</i>	281
9.1.3	Realisasi Penerimaan Pajak Daerah Menurut Jenis di Kabupaten Merangin, 2018 <i>Realization Kind of Regional Tax Receipt by Type in Merangin Regency, 2018.....</i>	282
9.1.4	Realisasi Penerimaan Retribusi Daerah Menurut Jenis di Kabupaten Merangin, 2018 <i>Realization Kind of Regional Retribution Receipt by Type in Merangin Regency, 2018.....</i>	283
9.1.5	Realisasi Penerimaan Pajak Menurut Jenis Pajak dan Bulan di Kantor Pelayanan Pajak Pratama Bangko, 2018 (000 Rp) <i>Realization of Tax Receipt by Kind and Month in Tax Office Bangko, 2018 (000 Rp).....</i>	286
9.1.6	Penerimaan PBB menurut Sektor di Kabupaten Merangin, 2018 (000 Rp) <i>Acceptance of Property Tax by Sector in Merangin Regency, 2018 (000, Rp).....</i>	289
9.2.1	Posisi Pinjaman Menurut Bulan pada BRI Cabang Bangko, 2018 <i>Loan Outstanding by Month of BRI Regional Bangko, 2018.....</i>	290
9.2.2	Posisi Pinjaman Kupedes pada Unit BRI Menurut Bulan di Kabupaten Merangin, 2018 <i>Outstanding of "KUPEDES" Loan by Month of BRI Regional Merangin Regency, 2018.....</i>	291
9.2.3	Posisi Simpanan di BRI Cabang Bangko, 2018 <i>Outstanding of Saving in BRI Regional Bangko, 2018.....</i>	292
9.2.4	Realisasi Pinjaman Menurut Bulan pada BNI'46 Cabang Bangko, 2018 <i>Loan Realization by Month of BNI'46 Bangko Branch, 2018 .....</i>	293

9.2.5	Banyaknya Tabungan Pada BNI'46 Cabang Bangko Menurut Bulan dan Jenis Tabungan, 2018 <i>Number of Saving by Kind of Saving, Month in BNI'46 Bangko Branch, 2018</i> .....	294
9.3.1	Banyaknya Koperasi di Kabupaten Merangin menurut Kecamatan, 2018 <i>Number of Cooperative by District in Merangin Regency, 2018.</i>	295
9.3.2	Banyaknya Koperasi Menurut Jenis dan Keaktifan di Kabupaten Merangin, 2018 <i>Number of Cooperative by Kind and Specific Activity in Merangin Regency, 2018</i> .....	296
10. PERHUBUNGAN, KOMUNIKASI DAN PARIWISATA / <i>TRANSPORTATION, COMMUNICATION AND TOURISM</i>		
10.1.1	Pengeluaran Rata-rata Perkapita Sebulan Menurut Golongan Pengeluaran dan Kelompok Barang di Kabupaten Merangin (rupiah), 2018 <i>Average Expenditure Per Capita Per Month by Expenditure Class and Commodity Group in Merangin Regency (rupiahs), 2018</i> .....	301
10.1.2	Pengeluaran Rata-rata Perkapita Sebulan Menurut Kelompok Makanan di Kabupaten Merangin (rupiah), 2018 <i>Average Expenditure Per Capita Per Month by Food Group in Merangin Regency (rupiahs), 2018</i> .....	302
10.1.3	Pengeluaran Rata-rata Perkapita Sebulan Menurut Kelompok Bukan Makanan di Kabupaten Merangin (rupiah), 2018 <i>Average Expenditure Per Capita Per Month by Non Food Group in Merangin Regency (rupiahs), 2018</i> .....	303
11. PRODUK DOMESTIK REGIONAL BRUTO/ <i>GROSS DOMESTIC REGIONAL PRODUCT</i>		
11.1.1	Panjang Jalan Menurut Status dan Kondisi Jalan di Kabupaten Merangin, 2018 <i>Length of Roads by Status and Condition in Merangin Regency, 2018</i> .....	308
11.1.2	Panjang Jalan Menurut Jenis Permukaan, Kondisi dan Kelas Jalan di Kabupaten Merangin (km), 2018 <i>Length of Roads by Type of Road Surface, Condition and Road Class in Merangin Regency (km), 2018</i> .....	309



11.1.3	Banyaknya dan Panjang Jembatan di Kabupaten Merangin, 2007-2018 <i>Numbers of Bridge and Length in Merangin Regency, 2007-2018 .....</i>	310
11.1.4	Perkembangan Panjang Jalan Menurut Kelas Jalan di Kabupatenn Merangin (km), 2013-2018 <i>Growth of Length Roads by Class in Merangin Regency (km), 2013-2018 .....</i>	311
11.2.1	Banyaknya Penabung Tabanas Kantor Pos dan Giro di Kabupaten Merangin, 2011-2018 <i>Number of Tabanas Saving Posand Giro Revenue in Merangin Regency, 2011-2018.....</i>	312
11.2.2	Pendapatan Pos dan Giro Menurut Bulan di Kabupaten Merangin, 2018 <i>Domestic Post and Giro Revenue by Month in Merangin Regency, 2018 .....</i>	313
11.2.3	Lalu Lintas Surat Pos Melalui Wesel dan Nilai Wesel di Kabupaten Merangin, 2018 <i>Flow of Mail Money Orders Value in Merangin Regency, 2018....</i>	314
11.2.4	Lalu Lintas Surat Pos Dalam Negeri di Kabupaten Merangin, 2014-2018 <i>Domestic of Letters Sent and Received in Merangin Regency, 2014-2018 .....</i>	315
11.3.1	Banyaknya Sarana Wisata di Kabupaten Merangin, 2015-2018 <i>Number of Tourism Facilities in Merangin Regency, 2015-2018.</i>	316
11.3.2	Banyaknya Wisatawan yang Berkunjung di Kabupaten Merangin, 2018 <i>Number of Tourist Who Visited Merangin Regency, 2018.....</i>	317
<b>12. KEMISKINAN/POVERTY</b>		
12.1.1	Banyaknya Rumah tangga menurut Kelompok Status Kesejahteraan dan Kecamatan di Kabupaten Merangin, 2018 <i>Number of households by Group of Welfare Status and District in Merangin Regency, 2018.....</i>	322
12.1.2	Banyaknya Penduduk Miskin di Kabupaten Merangin, 2009-2016 <i>Number of Poor Population in Merangin Regency, 2009-2016 ..</i>	323

**DAFTAR GAMBAR**  
*List of Pictures*

	Halaman/Page
1.1.1 Persentase Luas Wilayah Kecamatan di Kabupaten Merangin, 2018 <i>Percentage of Subdistrict Land Area in Merangin Regency, 2018.....</i>	5
2.1.1 Jumlah Desa/Kelurahan Menurut Kecamatan di Kabupaten Merangin, 2018 <i>Number of Villages by Subdistrict in Merangin Regency, 2018..</i>	15
2.2.1 Persentase Pegawai Negeri Sipil Menurut Pendidikan yang Ditamatkan di Lingkungan Pemerintah Kabupaten Merangin, 2018 <i>Percentage of Civil Servants by Educational Attainment in Governance of Merangin Regency, 2018.....</i>	16
3.1.1 Jumlah Penduduk per Kecamatan di Kabupaten Merangin, 2018 <i>Population by Subdistrict in Merangin Regency, 2018 .....</i>	71
3.1.2 Jumlah Penduduk per Kelompok Umur di Kabupaten Merangin, 2018 <i>Population by Age in Merangin Regency, 2018.....</i>	72
10.1.1 Pengeluaran Rata-rata Perkapita Sebulan Menurut Golongan Pengeluaran dan Kelompok Barang di Kabupaten Merangin (rupiah), 2018 <i>Average Expenditure Per Capita Per Month by Expenditure Class And Commodity Group in Merangin Regency (rupiahs), 2018...</i>	300

## PENJELASAN UMUM EXPLANATORY NOTES

Tanda-tanda, satuan-satuan dan lain-lainnya yang digunakan dalam publikasi ini adalah sebagai berikut:

*Symbols measurement unit and other acronyms which are used in this publication, are as follows:*

### TANDA-TANDA/SYMBOLS

Data belum tersedia/ <i>Data not yet available</i> .....	: ...
Data tidak tersedia/ <i>Data not available</i> .....	: -
Data dapat diabaikan/ <i>Data negligible</i> .....	: 0
Tanda desimal/ <i>Decimal point</i> .....	: ,
Angka sementara/ <i>Final</i> .....	: x)
Angka sangat sementara/ <i>Preliminary</i> .....	: xx)
Angka sangat-sangat sementara/ <i>Advance</i> .....	: xxx)
Angka diperbaiki/ <i>Revised figures</i> .....	: r)
Angka perkiraan/ <i>Estimated figures</i> .....	: e)
Rupiah/ <i>Rupiah</i> .....	: Rp.
Dollar Amerika/ <i>US Dollars</i> .....	: \$
Meter/ <i>Meter</i> .....	: m
Meter persegi/ <i>meter per square</i> .....	: m <sup>2</sup>
Meter kubik/ <i>meter cubic</i> .....	: m <sup>3</sup>
Kilometer/ <i>kilometer</i> .....	: km
Kilometer persegi/ <i>kilometer per square</i> .....	: km <sup>2</sup>
Hektar/ <i>hectare</i> .....	: ha

### SATUAN / UNITS

Barrel/ <i>barrel</i> .....	: 158,99 liter/litres=1/6,2898
Botol/ <i>bottle</i> .....	: 700 cc
Kilometer (km)/ <i>kilometers (km)</i> .....	: 1000 meter/meters (m)
Kwintal (kw)/ <i>quintal (ql)</i> .....	: 100 kg
Liter (untuk beras)/ <i>litre (for rice)</i> .....	: 0,80 kg
Metricubic feet (mef)/ <i>metricubicfeet</i> .....	: 1/35,3 m <sup>3</sup>
Metric ton (m.ton)/ <i>metric ton (m.ton)</i> .....	: 0,98421 long ton=1000 kg
Ons (o)/ <i>ounce (oz)</i> .....	: 28,31 gram/grams
Ton/ <i>ton</i> .....	: 1000 kg
Sak (untuk semen)/ <i>sack (for cement)</i> .....	: 40 kg atau

Satuan lain: buah, bungkus, butir, helai/lembar, kaleng, batang, pulsa, ton kilometer (ton-km), jam, menit, persen (%)

*Other units: unit, pack, number, pieces, tin, pulsa, ton-kilometers (ton-km), hour, minute, percents (%)*

# BAB/

# Geografi Geography

## Chapter 1



Kabupaten Merangin secara geografis terletak antara  $101^{\circ}32'39''$   $102^{\circ}38'35''$  Bujur Timur dan  $1^{\circ}39'23''$   $- 2^{\circ}46'9''$  Lintang Selatan.

*Geographically, Merangin Regency lies between  $101^{\circ}32'39''$   $- 102^{\circ}38'35''$  east longitude, and  $1^{\circ}39'23''$   $- 2^{\circ}46'9''$  south longitude.*



Sebelah utara berbatasan dengan Kabupaten Bungo, sebelah timur berbatasan dengan Kabupaten Sarolangun, sebelah selatan berbatasan dengan Kabupaten Lebong dan sebelah barat berbatasan dengan Kabupaten Kerinci.

*Merangin borders on Bungo Regency in the north side, Sarolangun Regency in the east side, Lebong Regency in the south side and Kerinci Regency in the west side.*



## Bab 1 GEOGRAFI

Kabupaten Merangin secara geografis terletak antara  $101^{\circ}32'39''$  –  $102^{\circ}38'35''$  Bujur Timur dan  $1^{\circ}39'23''$  –  $2^{\circ}46'9''$  Lintang Selatan. Sebelah utara berbatasan dengan Kabupaten Bungo, sebelah timur berbatasan dengan Kabupaten Sarolangun, sebelah selatan berbatasan dengan Kabupaten Lebong dan sebelah barat berbatasan dengan Kabupaten Kerinci. Luas wilayah Kabupaten Merangin  $7.679 \text{ km}^2$  yang terdiri dari:

- Kecamatan Jangkat  $967,23\text{Km}^2$  (12,60 %)
- Kecamatan Jangkat Timur  $593,46\text{Km}^2$  (7,73 %)
- Kecamatan Muara Siau  $655,06\text{Km}^2$  (8,53 %)
- Kecamatan Lembah Masurai  $688,99\text{Km}^2$  (8,97 %)
- Kecamatan Tiang Pumpung  $274,86\text{Km}^2$  (3,58 %)
- Kecamatan Pamenang  $346,54\text{Km}^2$  (4,51 %)
- Kecamatan Pamenang Barat  $199,55\text{Km}^2$  (2,60 %)
- Kecamatan Renah Pamenang  $107,58\text{Km}^2$  (1,40 %)
- Kecamatan Pamenang Selatan  $167,47\text{Km}^2$  (2,18 %)
- Kecamatan Bangko  $168,39\text{Km}^2$  (2,19 %)

## Chapter 1 GEOGRAPHY

*Geographically, Merangin Regency lies between  $101^{\circ}32'39''$  –  $102^{\circ}38'35''$  east longitude, and  $1^{\circ}39'23''$  –  $2^{\circ}46'9''$  south longitude, Merangin borders on Bungo Regency in the north side, Sarolangun Regency in the east side, Lebong Regency in the south side and Kerinci Regency in the west side. Merangin regency is about  $7.679 \text{ km}^2$  wide consists of:*

- *Jangkat Subdistrict  $967,23\text{Km}^2$  (12,60 %)*
- *Jangkat Timur Subdistrict  $593,46\text{Km}^2$  (7,73 %)*
- *Muara Siau Subdistrict  $655,06\text{Km}^2$  (8,53 %)*
- *Lembah Masurai Subdistrict  $688,99\text{Km}^2$  (8,97 %)*
- *Tiang Pumpung Subdistrict  $274,86\text{Km}^2$  (3,58 %)*
- *Pamenang Subdistrict  $346,54\text{Km}^2$  (4,51 %)*
- *Pamenang Barat Subdistrict  $199,55\text{Km}^2$  (2,60 %)*
- *Renah Pamenang Subdistrict  $107,58\text{Km}^2$  (1,40 %)*
- *Pamenang Selatan Subdistrict  $167,47\text{Km}^2$  (2,18 %)*
- *Bangko Subdistrict  $168,39\text{Km}^2$  (2,19 %)*
- *Bangko Barat Subdistrict  $196,47\text{Km}^2$  (2,56 %)*
- *Batang Masumai Subdistrict  $111,34\text{Km}^2$  (1,45 %)*

## GEOGRAPHY

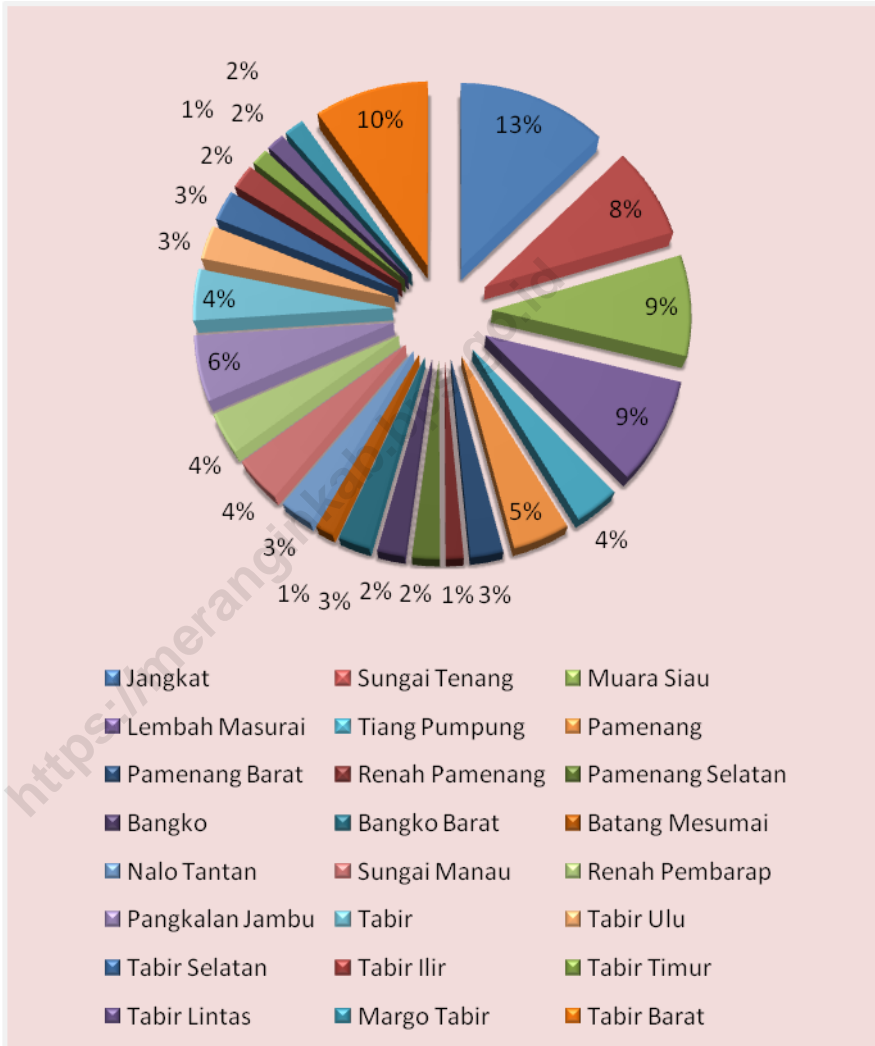
- Kecamatan Bangko Barat  
196,47Km<sup>2</sup> (2,56 %)
- Kecamatan Batang Masumai  
111,34Km<sup>2</sup> (1,45 %)
- Kecamatan Nalo Tantan  
206,58Km<sup>2</sup> (2,69 %)
- Kecamatan Sungai Manau  
295,50Km<sup>2</sup> (3,85 %)
- Kecamatan Renah Pembarap  
272,86Km<sup>2</sup> (3,55 %)
- Kecamatan Pangkalan Jambu  
427,05Km<sup>2</sup> (5,56 %)
- Kecamatan Tabir  
333,33Km<sup>2</sup> (4,34 %)
- Kecamatan Tabir Ulu  
219,64Km<sup>2</sup> (2,86 %)
- Kecamatan Tabir Selatan  
196,25Km<sup>2</sup> (2,56 %)
- Kecamatan Tabir Ilir  
158,92Km<sup>2</sup> (2,07 %)
- Kecamatan Tabir Timur  
108,75Km<sup>2</sup> (1,42 %)
- Kecamatan Tabir Lintas  
115,38Km<sup>2</sup> (1,50 %)
- Kecamatan Margo Tabir  
128,30Km<sup>2</sup> (1,67 %)
- Kecamatan Tabir Barat  
739,50Km<sup>2</sup> (9,63 %)
- Nalo Tantan Subdistrict  
206,58Km<sup>2</sup> (2,69 %)
- Sungai Manau Subdistrict  
295,50Km<sup>2</sup> (3,85 %)
- Renah Pembarap Subdistrict  
272,86Km<sup>2</sup> (3,55 %)
- Pangkalan Jambu Subdistrict  
427,05Km<sup>2</sup> (5,56 %)
- Tabir Subdistrict  
333,33Km<sup>2</sup> (4,34 %)
- Tabir Ulu Subdistrict  
219,64Km<sup>2</sup> (2,86 %)
- Tabir Selatan Subdistrict  
196,25Km<sup>2</sup> (2,56 %)
- Tabir Ilir Subdistrict  
158,92Km<sup>2</sup> (2,07 %)
- Tabir Timur Subdistrict  
108,75Km<sup>2</sup> (1,42 %)
- Tabir Lintas Subdistrict  
115,38Km<sup>2</sup> (1,50 %)
- Margo Tabir Subdistrict  
128,30Km<sup>2</sup> (1,67 %)
- Tabir Barat Subdistrict  
739,50Km<sup>2</sup> (9,63 %)

Luas wilayah terbesar di Kabupaten Merangin berada di Kecamatan Jangkat sebesar 967,23 Km<sup>2</sup> atau sebesar 12,60 persen dari total luas wilayah Kabupaten Merangin, diikuti oleh Kecamatan Tabir Barat dan Kecamatan Lembah Masurai masing-masing sebesar 739,40 Km<sup>2</sup> dan 688,99 Km<sup>2</sup>.

*The largest area in Merangin Regency is Jangkat Subdistrict with 967,23 Km<sup>2</sup> or 12,60 percent of Merangin Regency area, followed by Tabir Barat Subdistrict and Lembah Masurai Subdistrict with each of area is 739,40 Km<sup>2</sup> and 688,99 Km<sup>2</sup>.*

**Gambar 1.1.1 Persentase Luas Wilayah Kecamatan di Kabupaten Merangin, 2018**

Picture 1.1.1 Percentage of SubSubdistrict Land Area in Merangin Regency, 2018





**Luas Daerah dan Jumlah Pulau Menurut Kecamatan di Kabupaten Merangin, 2018**

**Tabel 1.1.1**  
**Table**

**Total Area and Number of Islands by Sub District in Merangin Regency, 2018**

<b>Kecamatan Subdistrict</b>	<b>Ibukota Kecamatan Capital of Subdistrict</b>	<b>Luas<sup>1</sup> (km2) Total Area (square.km)</b>
(1)	(2)	(3)
Jangkat	Muara Madras	967,23
Jangkat Timur	Rantau Suli	593,46
Muara Siau	Pasar Muara Siau	655,06
Lembah Masurai	Pasar Masurai	688,99
Tiang Pumpung	Sekancing	274,86
Pamenang	Pamenang	346,54
Pamenang Barat	Simpang Limbur Merangin	199,55
Renah Pamenang	Meranti	107,58
Pamenang Selatan	Tambang Emas	167,47
Bangko	Pasar Atas Bangko	168,39
Bangko Barat	Pulau Rengas Ulu	196,47
Batang Masumai	Lubuk Gaung	111,34
Nalo Tantan	Sungai Ulak	206,58
Sungai Manau	Sungai Manau	295,50
Renah Pembarap	Simpang Parit	272,86
Pangkalan Jambu	Sungai Jering	427,05
Tabir	Pasar Rantau Panjang	333,33
Tabir Ulu	Muara Jernih	219,64
Tabir Selatan	Rawa Jaya	196,25
Tabir Ilir	Rantau Limau Manis	158,92
Tabir Timur	Sungai Bulian	108,75
Tabir Lintas	Mensango	115,38
Margo Tabir	Tanjung Rejo	128,30
Tabir Barat	Muara Kibul	739,50
<b>Merangin</b>	<b>Bangko</b>	<b>7 679,00</b>

Sumber: Pemerintah Kabupaten Merangin

Source: Merangin Regency Government

Lanjutan Tabel/Continued Table 1.1.1

Kecamatan <i>Subdistrict</i>	Persentase Terhadap Luas Kabupaten Percentage to Regency's Area	Jumlah Pulau <sup>2</sup> Number of Islands <sup>2</sup>
(1)	(2)	(3)
Jangkat	12,60	1
Jangkat Timur	7,73	1
Muara Siau	8,53	1
Lembah Masurai	8,97	1
Tiang Pumpung	3,58	1
Pamenang	4,51	1
Pamenang Barat	2,60	1
Renah Pamenang	1,40	1
Pamenang Selatan	2,18	1
Bangko	2,19	1
Bangko Barat	2,56	1
Batang Masumai	1,45	1
Nalo Tantan	2,69	1
Sungai Manau	3,85	1
Renah Pembarap	3,55	1
Pangkalan Jambu	5,56	1
Tabir	4,34	1
Tabir Ulu	2,86	1
Tabir Selatan	2,56	1
Tabir Ilir	2,07	1
Tabir Timur	1,42	1
Tabir Lintas	1,50	1
Margo Tabir	1,67	1
Tabir Barat	9,63	1
<b>Merangin</b>	<b>100,00</b>	<b>1</b>

Catatan/  
Note: 1 Berdasarkan Peraturan Menteri Dalam Negeri Nomor 137 Tahun 2017 tanggal 29 Desember 2017/ Based on Minister of Home Affairs Regulation Number 137/2017, December 29, 2017

2 Berdasarkan informasi Kementerian Dalam Negeri Tahun 2018/ Based on information from Ministry of Home Affairs, 2018

Sumber: Pemerintah Kabupaten Merangin

Source: Merangin Regency Government

Lanjutan Tabel/Continued Table 1.1.1

Kecamatan <i>Subdistrict</i>	Tinggi Wilayah (mdpl) Altitude (m a.s.l.)	Jarak Ke Ibukota Distance to the capital
(1)	(2)	(3)
Jangkat	1 035	138
Jangkat Timur	720	142
Muara Siau	425	47
Lembah Masurai	540	62
Tiang Pumpung	172	29
Pamenang	51	32
Pamenang Barat	60	14
Renah Pamenang	65	28
Pamenang Selatan	62	28
Bangko	87	0
Bangko Barat	96	13
Batang Masumai	97	10
Nalo Tantan	115	10
Sungai Manau	209	41
Renah Pembarap	204	33
Pangkalan Jambu	213	51
Tabir	73	28
Tabir Ulu	106	44
Tabir Selatan	60	33
Tabir Ilir	62	46
Tabir Timur	69	65
Tabir Lintas	65	18
Margo Tabir	61	33
Tabir Barat	138	56
<b>Merangin</b>	<b>87</b>	<b>0</b>

Catatan/  
Note: 1 Berdasarkan Peraturan Menteri Dalam Negeri Nomor 137 Tahun 2017 tanggal 29 Desember 2017/ Based on Minister of Home Affairs Regulation Number 137/2017, December 29, 2017

2 Berdasarkan informasi Kementerian Dalam Negeri Tahun 2018/ Based on information from Ministry of Home Affairs, 2018

Sumber:  
Pemerintah Kabupaten Merangin

Source: Merangin Regency Government

**Tabel**  
**Table**

1.1.2

Jarak antara Ibukota Kabupaten Merangin dengan  
Ibukota Kabupaten Lainnya di Provinsi Jambi, 2018  
*Distance between Merangin Regency Capital and Other  
Regency Capital in Jambi Province, 2018*

Ibukota Kabupaten Merangin <i>Merangin Regency Capital</i>	Ibukota Kabupaten Lainnya <i>Other Regency Capital</i>	Jarak <i>Distance</i> (km)
(1)	(2)	(3)
Bangko	Kerinci/ <i>Sungai Penuh</i>	168
	Bungo/ <i>Muara Bungo</i>	78
	Tebo/ <i>MuaraTebo</i>	125
	Tanjab Barat/ <i>Kuala Tungkal</i>	407
	Tanjab Timur/ <i>Muara Sabak</i>	345
	Kota Jambi/ <i>Jambi</i>	252
	Batang Hari/ <i>Muara Bulian</i>	183
	Muara Jambi/ <i>Sengeti</i>	297
	Sarolangun/ <i>Sarolangun</i>	72

Sumber: Pemerintah Kabupaten Merangin

Source: Merangin Regency Government



# BAB / Chapter 2

## Pemerintahan Government



Pegawai Negeri Sipil  
Kabupaten Merangin

**Civil Servants**

3081



2717

Pelanggaran Lalu Lintas  
*Traffic Violation*



Jumlah Pelanggaran Lalu Lintas

*Number of Traffic Violation*

4736



**FINE**

Jumlah Denda Pelanggaran Lalu  
Lintas

276 396 000



## Bab 2 PEMERINTAHAN

### 2.1 Wilayah Administratif

Kabupaten Merangin terdiri dari 24 Kecamatan, 205 desa dan 10 kelurahan, dengan rincian :

- Kecamatan Jangkat terdiri dari 11 desa
- Kecamatan Jangkat Timur terdiri dari 14 desa
- Kecamatan Muara Siau terdiri dari 17 desa
- Kecamatan Lembah Masurai terdiri dari 15 desa
- Kecamatan Tiang Pumpung terdiri dari 6 desa
- Kecamatan Pamenang terdiri dari 13 desa dan 1 kelurahan
- Kecamatan Pamenang Barat terdiri dari 8 desa
- Kecamatan Renah Pamenang terdiri dari 4 desa
- Kecamatan Pamenang Selatan terdiri dari 4 desa
- Kecamatan Bangko terdiri dari 4 desa dan 4 kelurahan
- Kecamatan Bangko Barat terdiri dari 6 desa
- Kecamatan Nalo Tantan terdiri dari 7 desa
- Kecamatan Batang Masumai terdiri dari 10 desa
- Kecamatan Sungai Manau terdiri dari 10 desa
- Renah Pembarap terdiri dari 12 desa
- Kecamatan Pangkalan Jambu terdiri dari 8 desa
- Kecamatan Tabir terdiri dari 6 desa dan 5 kelurahan

## Chapter 2 GOVERNMENT

### 2.1 Administrative Area

*Merangin Regency consist of 24 Subdistrict, 205 rural villages and 10 urban villages with specification :*

- *Jangkat Subdistrict consist of 11 rural villages*
- *Jangkat Timur Subdistrict consist of 14 rural villages*
- *Muara Siau Subdistrict consist of 17 rural villages*
- *Lembah Masurai Subdistrict consist of 15 rural villages*
- *Tiang Pumpung Subdistrict consist of 6 rural villages*
- *Pamenang Subdistrict consist of 13 rural villages and 1 urban villages*
- *Pamenang Barat Subdistrict consist of 8 rural villages*
- *Renah Pamenang Subdistrict consist of 4 rural villages*
- *Pamenang Selatan Subdistrict consist of 4 rural villages*
- *Bangko Subdistrict consist of 4 rural villages and 4 urban villages*
- *Bangko Barat Subdistrict consist of 6 rural villages*
- *Nalo Tantan Subdistrict consist of 7 rural villages*
- *Batang Masumai Subdistrict consist of 10 rural villages*
- *Sungai Manau Subdistrict consist of 10 rural villages*
- *Renah Pembarap Subdistrict consist of 12 rural villages*
- *Pangkalan Jambu Subdistrict consist of 8 rural villages*
- *Tabir Subdistrict consist of 6 rural villages and 5 urban villages*



## GOVERNMENT

- Kecamatan Tabir Ulu terdiri dari 6 desa
  - Kecamatan Tabir Selatan terdiri dari 8 desa
  - Kecamatan Tabir Ilir terdiri dari 7 desa
  - Kecamatan Tabir Timur terdiri dari 4 desa
  - Kecamatan Tabir Lintas terdiri dari 5 desa
  - Kecamatan Margo Tabir terdiri dari 6 desa
  - Kecamatan Tabir Barat terdiri dari 14 desa
- *Tabir Ulu Subdistrict consist of 6 rural villages*
  - *Tabir Selatan Subdistrict consist of 8 rural villages*
  - *Tabir Ilir Subdistrict consist of 7 rural villages*
  - *Tabir Timur Subdistrict consist of 4 rural villages*
  - *Tabir Lintas Subdistrict consist of 5 rural villages*
  - *Margo Tabir Subdistrict consist of 6 rural villages*
  - *Tabir Barat Subdistrict consist of 14 rural villages*

### 2.2 Dewan Perwakilan Rakyat Daerah

Jumlah anggota Dewan Perwakilan Rakyat Daerah (DPRD) Kabupaten Merangin sebanyak 33 orang dan keseluruhannya adalah laki-laki.

### 2.3 Pegawai Negeri Sipil

Pegawai Negeri Sipil (PNS) Daerah dalam lingkungan Pemerintah Kabupaten Merangin secara keseluruhan berjumlah 5798 orang yang terdiri dari 2717 orang laki-laki (47 persen) dan 3081 orang perempuan (53 persen).

Secara umum, tingkat pendidikan PNS terbanyak adalah DIV/S1 yaitu 2718 orang (46,88 persen).

### 2.4 Administrasi

Pada sub bab ini tersedia juga data pelayanan pemerintahan seperti jumlah perkara pidana dan perkara keagamaan yang masing-masing ditangani oleh Kepolisian, Pengadilan Negeri, Pengadilan Agama, Kejaksaan Negeri serta jumlah narapidana yang terdapat di LP.

### 2.2 The Regional House of Representative

*Number of Merangin Regency parliament is 35 persons and all of them are men.*

### 2.3 Civil Servants

*Civillization government employee in Governance of Merangin regency is 5798 employees in amount consists of 2717 men employee (47 percent) and 3081 persons are women (53 percent).*

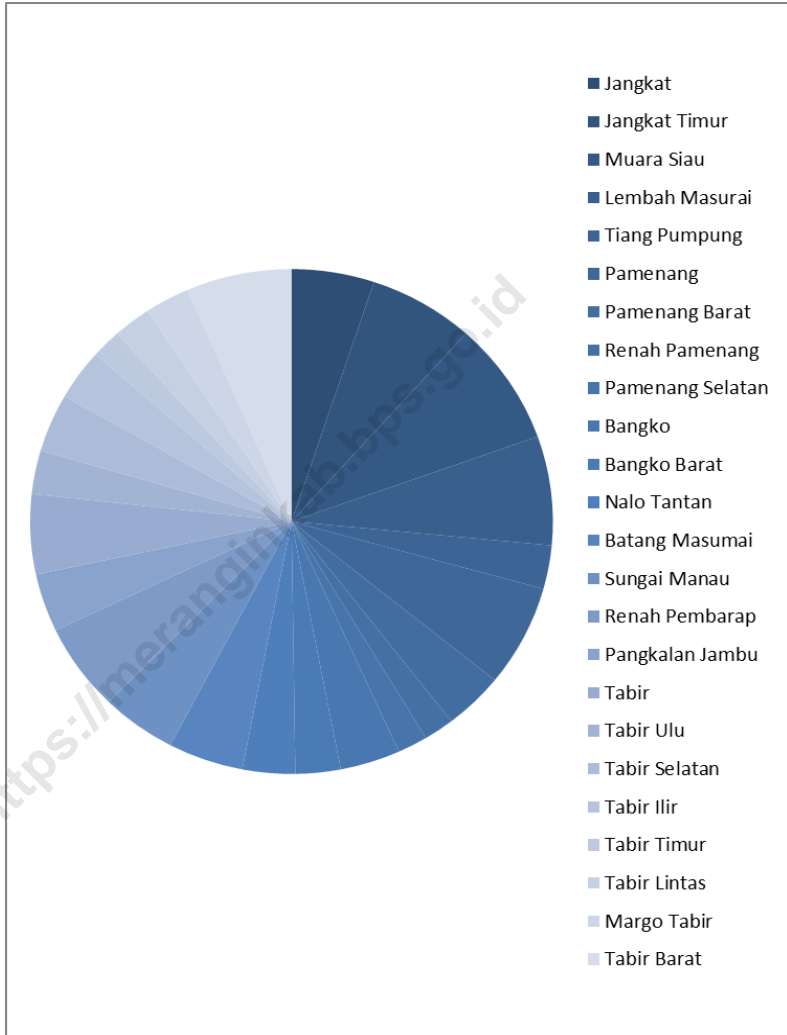
*Generally, the education level of government employee is DIV/S1 is 2718 persons (48,88 percent).*

### 2.4 Administration

*This section also contains governmental service data such as number of criminal and religious cases which are handled by police, the court, religious court, public procecutor and number of prisoners retained in government's prison.*

**Gambar 2.1.1 Jumlah Desa/Kelurahan Menurut Kecamatan di Kabupaten Merangin, 2018**

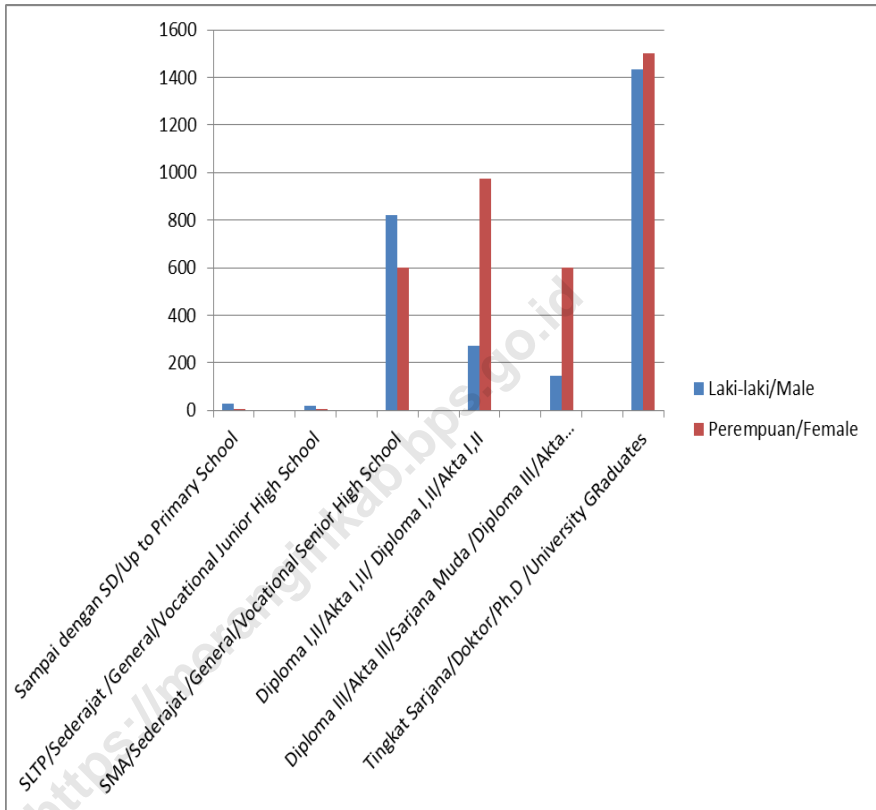
*Picture 2.1.1 Number of Villages by Subdistrict in Merangin Regency, 2018*



GOVERNMENT

**Gambar 2.2.1** Persentase Pegawai Negeri Sipil Menurut Pendidikan yang Ditamatkan di Lingkungan Pemerintah Kabupaten Merangin, 2018

*Picture 2.2.1* Percentage of Civil Servants by Educational Attainment in Governance of Merangin Regency, 2018



**Tabel 2.1.1** Jumlah Kelurahan Menurut Kecamatan di Kabupaten Merangin, 2014-2018  
**Table 2.1.1** Number of Villages by Subdistrict in Merangin Regency, 2014-2018

Kecamatan Subdistrict	2014	2015	2016	2017	2018
(1)	(2)	(3)	(4)	(5)	
Jangkat	0	0	0	0	0
Jangkat Timur	0	0	0	0	0
Muara Siau	0	0	0	0	0
Lembah Masurai	0	0	0	0	0
Tiang Pumpung	0	0	0	0	0
Pamenang	1	1	1	1	1
Pamenang Barat	0	0	0	0	0
Renah Pamenang	0	0	0	0	0
Pamenang Selatan	0	0	0	0	0
Bangko	4	4	4	4	4
Bangko Barat	0	0	0	0	0
Nalo Tantan	0	0	0	0	0
Batang Masumai	0	0	0	0	0
Sungai Manau	0	0	0	0	0
Renah Pembarap	0	0	0	0	0
Pangkalan Jambu	0	0	0	0	0
Tabir	5	5	5	5	5
Tabir Ulu	0	0	0	0	0
Tabir Selatan	0	0	0	0	0
Tabir Ilir	0	0	0	0	0
Tabir Timur	0	0	0	0	0
Tabir Lintas	0	0	0	0	0
Margo Tabir	0	0	0	0	0
Tabir Barat	0	0	0	0	0
<b>Merangin</b>	<b>10</b>	<b>10</b>	<b>10</b>	<b>10</b>	<b>10</b>

Sumber: Peraturan Kepala Badan Pusat Statistik Nomor 29 Tahun 2018 Tanggal 15 Januari 2018 tentang Perubahan Atas Peraturan Kepala Badan Pusat Statistik Nomor 55 Tahun 2017 tentang Kode dan Nama Wilayah Kerja Statistik Tahun 2017

Source: Chief Statistician Regulation Number 29/2018, January 15 2018, as a revision of Chief Statistician Regulation Number 55 of 2017 on Code and Name of Regional Level of Data Collection

**Tabel 2.1.2**  
**Table** **Jumlah Desa Menurut Kecamatan di Kabupaten Merangin, 2014-2018**  
**Number of Villages by Subdistrict in Merangin Regency, 2014-2018**

<b>Kecamatan Subdistrict</b>	<b>2014</b>	<b>2015</b>	<b>2016</b>	<b>2017</b>	<b>2018</b>
(1)	(2)	(3)	(4)	(5)	
Jangkat	11	11	11	11	11
Jangkat Timur	14	14	14	14	14
Muara Siau	17	17	17	17	17
Lembah Masurai	15	15	15	15	15
Tiang Pumpung	6	6	6	6	6
Pamenang	13	13	13	13	13
Pamenang Barat	8	8	8	8	8
Renah Pamenang	4	4	4	4	4
Pamenang Selatan	4	4	4	4	4
Bangko	4	4	4	4	4
Bangko Barat	6	6	6	6	6
Nalo Tantan	7	7	7	7	7
Batang Masumai	10	10	10	10	10
Sungai Manau	10	10	10	10	10
Renah Pembarap	12	12	12	12	12
Pangkalan Jambu	8	8	8	8	8
Tabir	6	6	6	6	6
Tabir Ulu	6	6	6	6	6
Tabir Selatan	8	8	8	8	8
Tabir Ilir	7	7	7	7	7
Tabir Timur	4	4	4	4	4
Tabir Lintas	5	5	5	5	5
Margo Tabir	6	6	6	6	6
Tabir Barat	14	14	14	14	14
<b>Merangin</b>	<b>205</b>	<b>205</b>	<b>205</b>	<b>205</b>	<b>205</b>

Sumber: Peraturan Kepala Badan Pusat Statistik Nomor 29 Tahun 2018 Tanggal 15 Januari 2018 tentang Perubahan Atas Peraturan Kepala Badan Pusat Statistik Nomor 55 Tahun 2017 tentang Kode dan Nama Wilayah Kerja Statistik Tahun 2017

Source: Chief Statistician Regulation Number 29/2018, January 15 2018, as a revision of Chief Statistician Regulation Number 55 of 2017 on Code and Name of Regional Level of Data Collection

**Tabel 2.2.1** Jumlah Pegawai Negeri Sipil Menurut Jabatan dan Jenis Kelamin di Kabupaten Merangin, 2017-2018  
**Table 2.2.1** *Number of Civil Servants by Occupation and Sex in Merangin Regency, 2017-2018*

Golongan Kepangkatan Hierarchy	2017			2018		
	Laki-Laki Male	Perempuan Female	Jumlah Total	Laki-Laki Male	Perempuan Female	Jumlah Total
(1)	(2)	(3)	(4)	(5)	(6)	(7)
Fungsional Tertentu <i>Specific Functional</i>	941	608	1549	988	646	1 644
Fungsional Umum/ Staf General <i>Functional</i>	1 318	2 379	3 697	1 143	2 245	3 388
Struktural/ <i>Structural</i>						
Eselon V/5th Echelon	0	0	0	0	0	0
Eselon IV/4th Echelon	347	148	495	381	175	556
Eselon III/3rd Echelon	153	15	168	164	14	178
Eselon II/2nd Echelon	33	1	34	31	1	32
Eselon I/1st Echelon	0	0	0	0	0	0
<b>Jumlah/Total</b>	<b>3 431</b>	<b>3 350</b>	<b>6 781</b>	<b>3 239</b>	<b>3 271</b>	<b>6 564</b>

Sumber: Badan Kepegawaian Daerah Kabupaten Merangin

Source: Regional Civil Service Agency of Jambi Province

GOVERNMENT

**Tabel 2.2.2** Jumlah Pegawai Negeri Sipil Menurut Tingkat Pendidikan dan Jenis Kelamin di Kabupaten Merangin, 2017 dan 2018  
**Table 2.2.2** Number of Civil Servants by Educational Level and Sex in Merangin Regency, 2017 and 2018

Pendidikan Terakhir <i>Educational Attainment</i>	2017			2018		
	Laki-Laki <i>Male</i>	Perempuan <i>Female</i>	Jumlah <i>Total</i>	Laki-Laki <i>Male</i>	Perempuan <i>Female</i>	Jumlah <i>Total</i>
(1)	(2)	(3)	(4)	(5)	(6)	(7)
Sampai dengan SD <i>Up to Primary School</i>	38	2	40	26	1	612
SLTP/Sederajat <i>General/Vocational Junior High School</i>	36	6	42	20	2	1 304
SMA/Sederajat <i>General/Vocational Senior High School</i>	990	805	1 795	819	602	1 422
Diploma I,II/Akta I,II <i>Diploma I,II/Akta I,II</i>	341	460	801	270	975	1 272
Diploma III/Akta III/Sarjana Muda <i>Diploma III/Akta III/Bachelor</i>	199	657	856	147	602	749
Tingkat Sarjana/Doktor/Ph.D <i>University GRaduates</i>	1 296	1 256	2 552	1 435	1 500	2 935
<b>Jumlah/Total</b>	2 900	3 186	6 086	2 717	3 081	5 798

Sumber: Badan Kepegawaian Daerah Kabupaten Merangin

Source: Regional Civil Service Agency of Jambi Province

**Tabel 2.2.3** Jumlah Pegawai Negeri Sipil Menurut Tingkat Kepangkatan dan Jenis Kelamin di Kabupaten Merangin, 2017-2018  
**Table** *Number of Civil Servants by Hierarchy and Sex in Merangin Regency, 2017-2018*

Golongan Kepangkatan <i>Hierarchy</i>	2017			2018		
	Laki-Laki <i>Male</i>	Perempuan <i>Female</i>	Jumlah <i>Total</i>	Laki-Laki <i>Male</i>	Perempuan <i>Female</i>	Jumlah <i>Total</i>
(1)	(2)	(3)	(4)	(5)	(6)	(7)
1. I/A (Juru Muda)	7	2	9	6	1	7
2. I/B (Juru Muda Tingkat I)	5	0	5	3	0	3
3. I/C (Juru)	19	3	22	13	2	15
4. I/D (Juru Tingkat I)	7	0	7	7	0	7
<b>Golongan I/Range I</b>						
5. II/A (Pengatur Muda)	130	84	214	78	44	122
6. II/B (Pengatur Muda Tingkat I)	227	109	336	156	75	231
7. II/C (Pengatur)	182	302	484	198	276	474
8. II/D (Pengatur Tingkat I)	117	183	300	116	148	264
<b>Golongan II/Range II</b>						
9. III/A (Penata Muda)	295	442	737	268	412	680
10. III/B (Penata Muda Tingkat I)	401	569	970	358	478	836
11. III/C (Penata)	330	315	645	360	446	806
12. III/D (Penata Tingkat I)	462	393	855	433	388	821
<b>Golongan III/Range III</b>						
13. IV/A (Pembina Muda)	625	776	1401	598	742	1 340
14. IV/B (Pembina Muda Tingkat I)	68	8	76	98	69	167
15. IV/C (Pembina)	23	0	23	25	-	25
16. IV/D (Pembina Tingkat I)	2	0	2	-	-	-
<b>Golongan IV/Range IV</b>						
<b>Jumlah/Total</b>	<b>2 900</b>	<b>3 186</b>	<b>6 086</b>	<b>2 717</b>	<b>3 081</b>	<b>5 798</b>

Sumber: Badan Kepegawaian Daerah Kabupaten Merangin

Source: *Regional Civil Service Agency of Jambi Province*



**Tabel**  
**Table**      **2.3.1**  
**Susunan Anggota Komisi DPRD Kabupaten Merangin,**  
**2018**  
**Formation of Parliament Commission of Merangin**  
**Regency, 2018**

<b>Nama dan Komisi</b> <i>Name and Commission</i>	<b>Jabatan</b> <i>Position</i>
(1)	(2)
<i>KOMISI I / Commission I</i>	
<b>BIDANG PEMERINTAHAN &amp; KEUANGAN</b>	
<i>Government and Finance</i>	
1. Heri S Mohza	KETUA KOMISI I
2. Zainal Amri	WAKIL KETUA KOMISI I
3. Aprizal, ST	SEKRETARIS
4. Naswan	ANGGOTA
5. Rozali	ANGGOTA
6. Sumardi	ANGGOTA
7. H. Zamzami R, S.Pd., M.Pd	ANGGOTA
8. Idkham Khalik H, S.IP	ANGGOTA
9. Khaerudin, S.Psi	ANGGOTA
10.	ANGGOTA
 <i>KOMISI II/Commission II</i>	
<b>BIDANG PEREKONOMIAN &amp; KESEJAHTERAAN</b>	
<i>Economics and Welfare</i>	
1. Adnan	KETUA KOMISI II
2. Jerjani	WAKIL KETUA KOMISI II
3. As'ari Elwakas, SH	SEKRETARIS
4. Ahmad Kausari, ST., MT	ANGGOTA
5. Husri	ANGGOTA
6. H. Somad	ANGGOTA
7. Aswan, ST	ANGGOTA
8. Zainuri	ANGGOTA
9. Madi	ANGGOTA
10. Parhan	ANGGOTA
11. Bastian	ANGGOTA

Lanjutan Tabel /Continued Table 2.3.1

Nama dan Komisi <i>Name and Commission</i>	Jabatan <i>Position</i>
(1)	(2)
KOMISI III/ <i>Commission III</i> BIDANG PEMBANGUNAN <i>Development</i>	
1. Drs. Sudirman, S.Pd., M.Pd	KETUA KOMISI III
2. Subhan, SE	WAKIL KETUA KOMISI III
3. Badri Husin, SP	SEKRETARIS
4. Nilwan Yahya, SE	ANGGOTA
5. Syafrudin, SP	ANGGOTA
6. Erlambang, SE	ANGGOTA
7. Syaiful Hadi, SE	ANGGOTA
8. H. Warimin, SE	ANGGOTA
9. Darmadi	ANGGOTA
10. Syafrudin Lop	ANGGOTA
11. Lilik Gunawan, SS	ANGGOTA
12. Mustopa	ANGGOTA

Sumber : Sekretariat Dewan Perwakilan Rakyat Daerah Kabupaten Merangin

Source : *Secretariat The Regional House of Representatives of Merangin Regency*

**TABEL**  
**TABLE** 2.3.2

**Jumlah Anggota Dewan Perwakilan Rakyat Daerah Menurut Partai Politik dan Jenis Kelamin di Kabupaten Merangin, 2018**

***Number of Members of The Regional House of Representatives by Political Parties and Sex in Merangin Regency, 2018***

Partai Politik <i>Political Parties</i>	Jenis Kelamin/Sex		
	Laki-Laki <i>Male</i>	Perempuan <i>Female</i>	Jumlah <i>Total</i>
(1)	(2)	(3)	(4)
1. Partai Nasional Demokrat	4	-	4
2. Partai Kebangkitan Bangsa	1	-	2
3. Partai Keadilan Sejahtera	2	-	2
4. PDI Perjuangan	4	-	4
5. Partai Golkar	3	-	3
6. Partai Gerindra	4	-	4
7. Partai Demokrat	2	-	2
8. Partai Amanat Nasional	3	-	3
9. Partai Persatuan Pembangunan	3	-	3
10. Partai Hanura	4	-	4
11. Partai Bulan Bintang	2	-	2
12. Partai Keadilan & Persatuan Indonesia	1	-	1
<b>Merangin</b>	<b>33</b>	<b>-</b>	<b>33</b>

Sumber: Sekretariat Dewan Perwakilan Rakyat Daerah Kabupaten Merangin

Source: Secretariat The Regional House of Representatives of Merangin Regency

**TABEL**  
**TABLE**

2.3.3

**Komposisi dan Persentase Anggota DPRD Menurut Fraksi di Kabupaten Merangin, 2018**  
*Composition and Percentage of Members by Fraction of Merangin Regency, 2018*

	<b>Nama Fraksi</b> <i>Name of Fraction</i>	<b>Jumlah Anggota</b> <i>Members</i>	<b>Persentase</b> <i>Percentage</i>
	(1)	(2)	(3)
1.	Fraksi PDI Perjuangan	4	11,43
2.	Fraksi Nasdem	4	11,43
3.	Fraksi Gerindra PAN	7	20
4.	Fraksi Persatuan Pembangunan	7	20
5.	Fraksi Karya Bintang Keadilan	9	25,71
6.	Fraksi Hanura	4	11,43
	<b>Jumlah/Total</b>	<b>35</b>	<b>100</b>

Sumber: Sekretariat Dewan Perwakilan Rakyat Daerah Kabupaten Merangin  
 Source: *Secretariat The Regional House of Representatives of Merangin Regency*

GOVERNMENT

**TABEL**      2.3.4      Kegiatan DPRD Kabupaten Merangin, 2018  
**TABLE**                *Number of Parliament's Meetings, 2018*

Kegiatan <i>Activities</i>	Frekuensi <i>Frequency</i> (kali)
(1)	(2)
1. Rapat Paripurna	12
2. Rapat Paripurna Istimewa	5
3. Rapat Fraksi Partai Golkar	4
4. Rapat Fraksi PAN	4
5. Rapat Fraksi PKS	4
6. Rapat Fraksi PDI-P	4
7. Rapat Fraksi Gabungan I	4
8. Rapat Fraksi Gabungan II	4
9. Rapat Pimpinan & Pimpinan Fraksi	4
10. Rapat Gabungan Fraksi	2
11. Rapat Banmus	19
12. Rapat Panitia Anggaran	11
13. Rapat Komisi I	14
14. Rapat Komisi II	11
15. Rapat Komisi III	12
16. Rapat Gabungan Komisi	2
17. Rapat Pansus	4
18. Rapat Pimpinan	3
19. Kunjungan Kerja	24
20. Studi Banding	24
21. Pertemuan LSM & Panggar	2
22. Diskusi Publik	1
23. Workhsop	2
24. Keputusan Pimpinan	3
25. Persetujuan/Dukungan DPR	-
26. Peraturan Daerah	10
27. Kesepakatan Bersama	6
28. Rapat Badan Kehormatan	4
29. Rapat Badan Legislasi	4

Sumber:      Sekretariat Dewan Perwakilan Rakyat Daerah Kabupaten Merangin  
 Source:      *Secretariat The Regional House of Representatives of Merangin Regency*

**TABEL** 2.3.5 **Jumlah Keputusan DPRD Kabupaten Merangin, 2015-2018**  
**TABLE** *Number of Merangin Regency Parliament Decision, 2015-2018*

Keputusan <i>Decision</i>	Tahun <i>Year</i>			
	2015	2016	2017	2018
(1)	(2)	(3)	(4)	(5)
1. Peraturan Daerah	2	2	10	10
2. Keputusan Dewan	17	11	27	20
3. Keputusan Pimpinan	2	2	4	3
4. Persetujuan/Dukungan	7	6	6	-
5. Pernyataan Pendapat	-	-	-	-
6. Resolusi	-	-	-	-
<b>Jumlah <i>Total</i></b>	<b>28</b>	<b>21</b>	<b>47</b>	<b>33</b>

Sumber: Sekretariat Dewan Perwakilan Rakyat Daerah Kabupaten Merangin

Source: *Secretariat The Regional House of Representatives of Merangin Regency*

**TABEL** 2.3.6 **Nama Bupati Kabupaten Merangin, 1965 –2018**  
**TABLE** *Names of Chives of Merangin Regency, 1965– 2018*

	<b>Nama Name</b>	<b>Mulai Tahun Start</b>	<b>Sampai dengan Tahun End</b>
	(1)	(2)	(3)
1.	ALAMSYAH BRAKSAN	1965	1968
2.	H. SYAMSUDIN UBAN	1968	1971
3.	MAAM DATUK MAJO INDO	1971	1971
4.	H. MOHAMAD SYUKUR	1971	1983
5.	H. A. RAHMAN SYUKUR	1983	1987
6.	Drs. H. HASAN	1987	1988
7.	H. BAMBANG SUKO WINARNO	1988	1993
8.	Drs. H. ZAINUL IMRON	1993	Juli 1998
9.	H. ROTANI YUTAKA, SH	Juli 1998	Agustus 2008
10.	Drs. H. NALIM, SH, MM	Agustus 2008	Agustus 2013
11.	AL HARIS, S.Sos, M.Hum	Agustus 2013	<i>s.d. sekarang</i>

Sumber: Sekretariat Daerah Kabupaten Merangin  
 Source: *Regional Secretariat of Merangin Regency*

**TABEL** 2.3.7 **Jumlah Pegawai Negeri Sipil Menurut Dinas/Instansi Pemerintah dan Jenis Kelamin di Kabupaten Merangin, 2018**  
**TABLE** *Number of Civil Servants by Institution/Office and Sex in Merangin Regency, 2018*

Dinas/Instansi Pemerintahan <i>Institution/Office</i>	Jenis Kelamin/Sex		Jumlah <i>Total</i>
	Laki-laki <i>Male</i>	Perempuan <i>Female</i>	
(1)	(2)	(3)	(4)
Sekretariat Daerah	65	104	169
Inspektorat	19	29	48
Sekretariat DPRD	13	30	43
RSD. Kol. Abundjani	200	72	272
Dinas Kebudayaan, Pariwisata, Pemuda dan Olah Raga	19	27	46
Dinas Kependudukan Catatan Sipil	10	13	23
Dinas Kesehatan	66	43	109
Dinas Koperasi Perindustrian dan Perdagangan	14	29	43
Dinas Pendidikan Dan Kebudayaan	51	81	132
Dinas Perhubungan, Komunikasi dan Informasi	2	31	33
Dinas Perkebunan dan Peternakan	32	69	101
Dinas Perikanan	11	12	23
Dinas Ketahanan Pangan	7	9	16
Dinas Lingkungan Hidup	17	27	41
Dinas Sosial, Pemberdayaan Perempuan dan Perlindungan Anak	17	13	30



GOVERNMENT

Lanjutan Tabel / *Continued Table 2.3.7*

Dinas/Instansi Pemerintahan <i>Institution/Office</i>	Jenis Kelamin/Sex		Jumlah <i>Total</i>
	Laki-laki <i>Male</i>	Perempuan <i>Female</i>	
(1)	(2)	(3)	(4)
Dinas Pertanian Tanaman Pangan dan Hortikultura	56	108	164
Dinas Pekerjaan Umum dan Tata Ruang	26	81	107
Dinas Perumahan dan Kawasan Pemukiman	8	33	41
Dinas Kearsipan dan Perpustakaan	16	4	20
Badan Kepegawaian dan Pengembangan Sumber Daya Manusia Daerah	18	41	59
Badan Pengelola Keuangan dan Aset Daerah	29	38	67
Badan Pemberdayaan Masyarakat dan Pemerintah Desa	14	27	41
Badan Perencanaan dan Pembangunan Daerah	14	27	41
Badan Pemberdayaan Perempuan dan Keluarga Berencana	11	10	21
Badan Penanggulangan Bencana Daerah	4	12	16
Kantor Satuan Polisi Pamong Praja	5	48	53
Dinas Penanaman Modal, Pelayanan Terpadu Satu Pintu dan Tenaga Kerja	12	25	37
Badan Kesatuan Bangsa dan Politik	9	21	30
Dinas Komunikasi dan Informatika	7	18	25
Badan Pengelolaan Pajak dan Retribusi Daerah	24	24	48

Lanjutan Tabel /Continued Table 2.3.7

Dinas/Instansi Pemerintahan <i>Institution/Office</i>	Jenis Kelamin/Sex		Jumlah <i>Total</i>
	Laki-laki <i>Male</i>	Perempuan <i>Female</i>	
(1)	(2)	(3)	(4)
UPTD SKB - Dinas Pendidikan	8	10	18
Puskesmas	566	128	694
Labor UPT Dinas Kesehatan	2	3	5
Kantor Camat	45	288	333
Kantor Lurah	34	39	73
Dinas Pariwisata Pemuda dan Olahraga	19	27	46
Guru	1 611	1 099	2 710
UPT Metrologi Legal	1	1	2
UPTD Pengelolaan Pasar	-	3	3
UPT Perlengkapan dan Perbengkelan	-	2	2
Dinas Pemadam Kebakaran dan Penyelamatan	5	19	24
Unit Pelaksana Teknis Balai Pelatihan Kerja	1	1	2
Unit Pelaksana Teknis Dinas Penanggulangan Kemiskinan	-	1	1
Unit Pelaksana Teknis Dinas Suku Anak Dalam	-	1	1
Badan Penelitian dan Pengembangan	6	13	19

Sumber : Badan Kepegawaian Daerah Kabupaten Merangin

Source : Regional Personnel Bureau of Merangin Regency

**TABEL** 2.3.8 **Jumlah Pegawai Negeri Sipil Menurut Dinas/Instansi Pemerintah dan Golongan di Kabupaten Merangin, 2018**  
**TABLE** *Number of Civil Servants by Institution/Office and Hierarchy in Merangin Regency, 2018*

Dinas/Instansi Pemerintahan <i>Institution/Office</i>	Golongan <i>Hierarchy</i>				Jumlah <i>Total</i>
	I	II	III	IV	
(1)	(2)	(3)	(4)	(5)	(6)
Sekretariat Daerah	3	51	100	15	169
Inspektorat	0	8	32	8	48
Sekretariat DPRD	3	12	25	3	43
RSD. Kol. Abundjani	0	51	205	16	272
Dinas Kebudayaan, Pariwisata, Pemuda dan Olah Raga	0	10	29	7	46
Dinas Kependudukan Catatan Sipil	0	4	14	5	23
Dinas Kesehatan	2	16	80	11	109
Dinas Koperasi Perindustrian dan Perdagangan	0	7	27	9	43
Dinas Pendidikan Dan Kebudayaan	3	15	59	55	132
Dinas Perhubungan, Komunikasi dan Informasi	2	12	13	3	30
Dinas Peternakan dan Perkebunan	1	16	66	18	101

Lanjutan Tabel /Continued Table 2.3.8

Dinas/Instansi Pemerintahan <i>Institution/Office</i>	Golongan <i>Hierarchy</i>				Jumlah <i>Total</i>
	I	II	III	IV	
(1)	(2)	(3)	(4)	(5)	(6)
Dinas Perikanan	1	2	16	4	23
Dinas Tanaman Pangan dan Hortikultura	0	45	98	21	164
Dinas Pekerjaan Umum dan Perumahan	1	26	75	5	107
Dinas Perumahan dan Kawasan Pemukiman	0	14	21	6	41
Badan Kepegawaian dan Pengembangan Sumber Daya Manusia Daerah	0	12	42	5	59
Badan Pengelola Keuangan dan Aset Daerah	0	13	49	5	67
Badan Pemberdayaan Masyarakat dan Desa	0	9	25	7	41
Badan Perencanaan dan Pembangunan Daerah	0	4	32	5	41
Badan Pemberdayaan Perempuan dan Keluarga Berencana	0	3	14	4	21
Badan Penanggulangan Bencana Daerah	0	3	10	3	16
Kantor Satuan Polisi Pamong Praja	1	26	22	4	53

GOVERNMENT

Lanjutan Tabel / *Continued Table 2.3.8*

Dinas/Instansi Pemerintahan <i>Institution/Office</i>	Golongan <i>Hierarchy</i>				Jumlah <i>Total</i>
	I	II	III	IV	
(1)	(2)	(3)	(4)	(5)	(6)
UPTD SKB – Dinas Pendidikan	0	0	13	5	18
Puskesmas	2	281	399	12	694
Labor UPT Dinas Kesehatan	0	0	5	0	5
Kantor Camat	5	122	157	49	333
Kantor Lurah	0	15	59	2	76
Guru	5	247	1 271	1 187	2 710
Badan Pengelolaan Pajak dan Retribusi Daerah	1	10	31	6	48
Badan Penelitian dan Pengembangan	0	2	13	4	19
Badan Kesatuan Bangsa dan Politik	1	8	14	7	37
Dinas Penanaman Modal, Pelayanan Terpadu Satu Pintu dan Tenaga Kerja	0	4	26	7	37
Dinas Ketahanan Pangan	0	1	10	5	16
Dinas Lingkungan Hidup	1	13	23	7	44
UPT Metrologi Legal	0	0	2	0	2
UPTD Pengelolaan Pasar	0	1	2	0	3
UPT Perlengkapan dan Perbengkelan	0	0	2	0	2

Lanjutan Tabel /Continued Table 2.3.8

Dinas/Instansi Pemerintahan <i>Institution/Office</i>	Golongan <i>Hierarchy</i>				Jumlah <i>Total</i>
	I	II	III	IV	
(1)	(2)	(3)	(4)	(5)	(6)
Dinas Pemadam Kebakaran dan Penyelamatan	0	5	13	6	24
Dinas Kearsipan dan Perpustakaan	0	9	7	4	20
UPTD Pengujian Kendaraan Bermotor	0	0	2	0	0
Dinas Komunikasi dan Informatika	0	8	11	6	25
Dinas Sosial, Pemberdayaan Perempuan dan Perlindungan Anak	0	3	21	6	30
UPTD Balai Latihan Kerja	0	0	2	0	2
Unit Pelaksana Teknis Dinas Penanggulangan Kemiskinan	0	0	1	0	1
Unit Pelaksana Teknis Dinas Suku Anak Dalam	0	0	1	0	1
UPTD Instalasi Farmasi	0	3	7	0	10

Sumber : Badan Kepegawaian Daerah Kabupaten Merangin

Source : *Regional Personnel Bureau of Merangin Regency*

**TABEL** 2.3.9 *Number of Civil Servants who Receive The Human Resources Development Fund Through Governmental Career Training, 2018*

<b>Diklat Perjenjangan Governmental Career Training</b>	<b>Jumlah Total</b>
(1)	(2)
1. SEPATI/DIKLAT PIM TK.I	-
2. SPAMEN/SESPA/SESPANAS/D IKLAT PIM TK.II	2
3. SEPADYA/SPAMA/DIKLAT PIM TK.III	5
4. SEPALA/ADUM/DIKLAT PIM TK.IV	30
<b>Jumlah</b>	<b>37</b>

Sumber : Badan Kepegawaian Daerah Kabupaten Merangin  
 Source : Regional Personnel Bureau of Merangin Regency

TABEL  
TABLE

2.3.10

Jumlah Pegawai Negeri Sipil di Instansi Vertikal Menurut Unit Organisasi/Badan dan Jenis Kelamin di Kabupaten Merangin, 2018

*Number of Civil Servants of Vertical Institutions by Unit Institution and Sex in Merangin Regency, 2018*

Unit Organisasi>Nama Badan <i>Organization and Institution Unit</i>	Jenis Kelamin/ <i>Sex</i>		Jumlah <i>Total</i>
	Laki-laki <i>Male</i>	Perempuan <i>Female</i>	
(1)	(2)	(3)	(4)
1. Kejaksaan Negeri	20	6	26
2. Pengadilan Negeri	22	3	25
3. Pengadilan Agama	12	6	18
4. Badan Pusat Statistik	16	10	26
5. Kantor Pertanahan	26	6	32
6. Kantor Pelayanan Pajak	69	15	84
7. Lembaga Pemasyarakatan Bangko	50	6	56
8. Kantor Pelayanan Perbendaharaan Negara	6	9	15

Sumber : Masing-masing Instansi Vertikal

Source : Each of Vertical Institution



**TABEL**  
**TABLE**

2.3.11

**Jumlah Pegawai Negeri Sipil di Instansi Vertikal Menurut Unit Organisasi/Badan dan Golongan Kepangkatan di Kabupaten Merangin, 2018**

*Number of Civil Servants of Vertical Institutions by Unit Institution and Hierarchy in Merangin Regency, 2018*

	Unit Organisasi/Nama Badan <i>Organization and Institution Unit</i>	Golongan <i>Hierarchy</i>				Jumlah <i>Total</i>
		I	II	III	IV	
	(1)	(2)	(3)	(4)	(5)	(6)
1.	Kejaksaan Negeri	0	7	18	1	26
2.	Pengadilan Negeri	2	1	17	5	25
3.	Pengadilan Agama	0	0	12	6	18
4.	Badan Pusat Statistik	0	3	22	1	26
5.	Kantor Pertanahan	0	9	21	2	32
6.	Kantor Pelayanan Pajak	0	59	24	1	84
7.	Lembaga Pemasyarakatan Bangko	0	33	23	-	56
8.	Kantor Pelayanan Perbendaharaan Negara	0	8	5	2	15

Sumber : Masing-masing Instansi Vertikal  
Source : Each of Vertical Institution

**TABEL**  
**TABLE** 2.4.1

**Banyaknya Surat Izin Mengemudi (SIM) Baru yang Dikeluarkan  
Kepolisian Resort Merangin Menurut Bulan dan Jenisnya, 2018**  
*Number of Driving Licenses Issued by Subdistrict Police Office in  
Merangin by Month and Kind, 2018*

<b>Bulan Month</b>	<b>A</b>	<b>A Umum</b>	<b>B1</b>	<b>B1 Umum</b>	<b>B2</b>	<b>B2 Umum</b>	<b>C</b>	<b>Jumlah Total</b>
(1)	(2)	(3)	(4)	(5)	(6)	(7)	(8)	(9)
Januari/January	100	-	2	2	-	-	104	208
Februari/February	65	-	1	5	-	2	75	148
Maret/March	81	-	-	3	-	-	67	151
April/April	92	-	1	5	-	2	70	170
Mei/May	57	-	3	3	-	1	41	105
Juni/June	76	-	1	1	-	-	91	169
Juli/July	72	-	4	6	-	1	130	213
Agustus/August	83	-	6	6	-	3	104	202
September/September	65	-	3	8	-	-	56	132
Oktober/October	52	-	6	7	-	2	47	114
November/November	113	1	5	19	-	2	127	267
Desember/December	76	-	3	9	-	-	78	166
<b>MERANGIN</b>	<b>932</b>	<b>1</b>	<b>35</b>	<b>74</b>	<b>-</b>	<b>13</b>	<b>990</b>	<b>2 045</b>

Sumber : Kepolisian Resort Merangin

Source : Subdistrict Police Office in Merangin

TABEL  
TABLE

2.4.2

Banyaknya Surat Izin Mengemudi (SIM) Perpanjangan yang Dikeluarkan Kepolisian Resort Merangin Menurut Bulan dan Jenisnya, 2018  
*Number of Driving Licenses Issued by Subdistrict Police Office in Merangin by Month and Kind, 2018*

Bulan Month	A	A Umum	B1	B1 Umum	B2	B2 Umum	C	Jumlah Total
(1)	(2)	(3)	(4)	(5)	(6)	(7)	(8)	(9)
Januari/January	247	1	18	49	-	5	310	630
Februari/February	186	-	20	54	1	9	205	475
Maret/March	212	-	22	47	2	8	205	496
April/April	185	-	16	51	-	7	190	449
Mei/May	244	-	21	45	-	10	208	528
Juni/June	190	1	11	24	-	6	199	431
Juli/July	198	-	17	33	1	3	277	529
Agustus/August	190	1	13	48	-	8	205	465
September/September	158	-	15	47	3	7	157	387
Oktober/October	214	-	17	50	-	3	189	473
November/November	283	-	18	40	-	1	254	596
Desember/December	213	-	11	37	-	5	178	444
<b>MERANGIN</b>	<b>2 520</b>	<b>3</b>	<b>199</b>	<b>525</b>	<b>7</b>	<b>72</b>	<b>2 577</b>	<b>5 903</b>

Sumber : Kepolisian Resort Merangin

Source : Subdistrict Police Office in Merangin

**TABEL**  
**TABLE** 2.4.3

Banyaknya Surat Tanda Nomor Kendaraan (STNK) dan Tanda Nomor Kendaraan Bermotor (TNKB) yang Dikeluarkan Kepolisian Resort Merangin Menurut Jenis Kendaraan, 2018  
*Number of Vehicle Registration Certificate and Vehicle Number Signs by Subdistrict Police Office in Merangin by Kind of Vehicle, 2018*

Jenis Kendaraan <i>Kind of Vehicle</i>	STNK	TNKB
(1)	(2)	(3)

1. Roda Dua (R2)

2. Roda Empat (R4)

---

**MERANGIN**

---

Sumber : Kepolisian Resort Merangin

Source : Subdistrict Police Office in Merangin

\*Data belum tersedia

**TABEL** 2.4.4 **Jumlah Pelanggaran Lalu Lintas Roda Dua Menurut Jenisnya di Kabupaten Merangin, 2018**  
**TABLE** *Number of Traffic Violation by Kind of Violation in Merangin Regency, 2018*

Jenis Pelanggaran <i>Violations</i>	Jumlah <i>Total</i>
(1)	(2)
1. Kelengkapan Surat-surat	425
2. Perlengkapan	547
3. Muatan	0
4. Kecepatan	0
5. Marka/Rambu Lalu Lintas	163
6. Lain-lain	71
<b>MERANGIN</b>	<b>1 206</b>

Sumber : Kepolisian Resort Merangin  
 Source : *Subdistrict Police Office in Merangin*

**TABEL** 2.4.5 **Jumlah Pelanggaran Lalu Lintas Roda Empat Menurut Jenisnya di Kabupaten Merangin, 2018**  
**TABLE** *Number of Traffic Violation by Kind of Violation in Merangin Regency, 2018*

Jenis Pelanggaran <i>Violations</i>	Jumlah <i>Total</i>
(1)	(2)
1. Kelengkapan Surat-surat	243
2. Perlengkapan	0
3. Muatan	23
4. Kecepatan	0
5. Marka/Rambu Lalu Lintas	41
6. Lain-lain	195
<b>MERANGIN</b>	<b>502</b>

Sumber : Kepolisian Resort Merangin

Source : *Subdistrict Police Office in Merangin*

GOVERNMENT

**TABEL**  
**TABLE** 2.4.6

**Banyaknya Pelanggaran Lalu Lintas Menurut Jenis Pekerjaan di Kabupaten Merangin, 2018**  
*Number of Traffic Violation by Occupation in Merangin Regency, 2018*

	<b>Bulan</b> <i>Month</i>	<b>Sopir</b> <i>Driver</i>	<b>Pelajar</b> <i>Student</i>	<b>PNS</b> <i>Civil Servant</i>	<b>Petani</b> <i>Farmer</i>	<b>Swasta</b> <i>Private</i>
	(1)	(2)	(3)	(4)	(5)	(6)
1	Januari/January	38	153	17		302
2	Februari/February	45	68	11		151
3	Maret/March	77	114	11		135
4	April/April	8	21	7		152
5	Mei/May	3	8	3		72
6	Juni/June	0	0	0		0
7	Juli/July	0	2	2		9
8	Agustus/August	4	21	7		233
9	September/September	25	127	37		235
10	Oktober/October	19	141	3		241
11	November/November	79	207	95		973
12	Desember/December	27	43	27		245
<b>MERANGIN</b>		<b>325</b>	<b>905</b>	<b>250</b>		<b>2 748</b>

Sumber : Kepolisian Resort Merangin

Source : Subdistrict Police Office in Merangin

Lanjutan Tabel/*Continued Table 2.4.6*

	Bulan	Mahasiswa	Pedagang	Buruh	Lainnya
	Month	College Student	Trader	Laborer	Other
	(1)	(2)	(3)	(4)	(5)
1	Januari/January	93			8
2	Februari/February	13			0
3	Maret/March	19			5
4	April/April	13			3
5	Mei/May	6			4
6	Juni/June	0			0
7	Juli/July	0			4
8	Agustus/August	5			11
9	September/September	41			21
10	Oktober/October	23			37
11	November/November	57			87
12	Desember/December	28			30
<b>MERANGIN</b>		<b>298</b>			<b>210</b>

Sumber : Kepolisian Resort Merangin



**TABEL** 2.4.7 **Banyaknya Pelanggaran Lalu Lintas dan Denda yang Dibayarkan di Kabupaten Merangin, 2018**  
**TABLE** *Number of Traffic Violation and Fine Paid in Merangin Regency, 2018*

	<b>Bulan</b> <i>Month</i>	<b>Pelanggaran</b> <i>Violations</i>	<b>Denda (Rp)</b> <i>Fine</i>
	(1)	(2)	(3)
1	Januari/ <i>January</i>	611	50 090
2	Februari/ <i>February</i>	288	20 936
3	Maret/ <i>March</i>	361	31 755
4	April/ <i>April</i>	204	11 751
5	Mei/ <i>May</i>	96	2 810
6	Juni/ <i>June</i>	-	-
7	Juli/ <i>July</i>	17	450
8	Agustus/ <i>August</i>	281	6 250
9	September/ <i>September</i>	486	22 050
10	Oktober/ <i>October</i>	494	21 050
11	November/ <i>November</i>	1 498	60 550
12	Desember/ <i>December</i>	400	49 550
<b>MERANGIN</b>		<b>4 736</b>	<b>276 396</b>

Sumber : Kepolisian Resort Merangin

Source : *Subdistrict Police Office in Merangin*

**TABEL** 2.4.8 **Banyaknya Perkara yang Diterima Pengadilan Agama Menurut Bulan di Kabupaten Merangin, 2018**  
**TABLE** 2.4.8 **Number of Crimes Received by Religious Court in Merangin Regency, 2018**

	<b>Uraian</b> <i>Explanation</i>	<b>Jan</b> <i>Jan</i>	<b>Feb</b> <i>Feb</i>	<b>Mar</b> <i>Mar</i>	<b>Apr</b> <i>Apr</i>	<b>Mei</b> <i>May</i>	<b>Juni</b> <i>June</i>
	(1)	(2)	(3)	(4)	(5)	(6)	(7)
1.	Dispensasi Kawin	-	-	-	2	-	1
2.	Pengesahan Nikah	-	-	-	-	-	-
3.	Izin Poligami	-	-	-	-	-	-
4.	Cerai Talak	13	8	9	12	6	5
5.	Cerai Gugat	32	23	26	30	19	7
6.	Fasakh	-	-	-	-	-	-
7.	Nafkah Isteri	-	-	-	-	-	-
8.	Ahli Waris	1	1	-	-	-	-
9.	Wakaf	-	-	-	-	-	-
10.	Kewarisan	-	-	-	-	-	-
11.	Hibah	-	-	-	-	-	-
12.	Penunjukan Wali	-	-	-	-	-	-
13.	Penolakan Kawin	-	-	-	-	-	-
14.	Pembatalan Kawin	-	-	-	-	-	-
15.	Wasiat	-	-	-	-	-	-
16.	Isbat Nikah	1	-	1	1	-	-
17.	Wali Adhol	-	-	-	-	1	-
18.	Harta Bersama	-	-	-	-	-	-
19.	Pengesahan Anak	-	-	-	-	-	-
20.	Lain-lain	-	-	-	-	-	-

GOVERNMENT

Lanjutan Tabel/*Continued Table 2.4.8*

Uraian <i>Explanation</i>		Juli <i>July</i>	Agus <i>Aug</i>	Sep <i>Sep</i>	Okt <i>Oct</i>	Nov <i>Nov</i>	Des <i>Dec</i>
(1)		(8)	(9)	(10)	(11)	(12)	(13)
1.	Dispensasi Kawin	-	-	1	-	1	-
2.	Pengesahan Nikah	-	-	-	-	-	-
3.	Izin Poligami	-	-	-	-	-	-
4.	Cerai Telak	13	11	6	9	9	3
5.	Cerai Gugat	27	21	17	30	17	14
6.	Fasakh	-	-	-	-	-	-
7.	Nafkah Isteri	-	-	-	-	-	-
8.	Ahli Waris	-	-	-	-	-	-
9.	Wakaf	-	-	-	-	-	-
10.	Kewarisan	-	-	1	-	-	-
11.	Hibah	-	-	-	-	-	-
12.	Penunjukan Wali	-	-	-	-	-	-
13.	Penolakan Kawin	-	-	-	-	-	-
14.	Pembatalan Kawin	-	-	-	-	-	-
15.	Wasiat	-	-	-	-	-	-
16.	Isbat Nikah	-	-	-	1	1	1
17.	Wali Adhol	-	1	-	-	-	-
18.	Harta Bersama	-	-	-	1	-	-
19.	Pengesahan Anak	-	-	-	-	-	-
20.	Lain-lain	-	-	-	-	1	-

Sumber : Pengadilan Agama Kabupaten.Merangin

Source : *Religious Court of Merangin Regency*

**TABEL**  
**TABLE**

2.4.9

**Banyaknya Perkara yang Diputuskan Pengadilan Agama  
Menurut Bulan di Kabupaten Merangin, 2018**  
*Number of Crimes Resolved by Islamic Court in Merangin  
Regency, 2018*

<b>Uraian</b> <b>Explanation</b>	<b>Jan</b> <b>Jan</b>	<b>Peb</b> <b>Feb</b>	<b>Mar</b> <b>Mar</b>	<b>Apr</b> <b>Apr</b>	<b>Mei</b> <b>May</b>	<b>Juni</b> <b>June</b>
(1)	(2)	(3)	(4)	(5)	(6)	(7)
1. Dispensasi Kawin	-	-	1	-	2	-
2. Pengesahan Nikah	-	-	-	-	-	-
3. Izin Poligami	-	-	-	-	-	-
4. Cerai Talak	5	8	8	13	12	-
5. Cerai Gugat	25	12	16	20	33	12
6. Fasakh	-	-	-	-	-	-
7. Nafkah Isteri	-	-	-	-	-	-
8. Ahli Waris	-	1	1	-	-	-
9. Wakaf	-	-	-	-	-	-
10. Kewarisan	-	-	-	-	-	-
11. Hibah	-	-	-	-	-	-
12. Penunjukan Wali	-	-	-	-	-	-
13. Penolakan Kawin	-	-	-	-	-	-
14. Pembatalan Kawin	-	-	-	-	-	-
15. Wasiat	-	-	-	-	-	-
16. Isbat Nikah	1	-	-	1	1	-
17. Wali Adhol	-	-	-	-	-	-
18. Harta Bersama	-	-	-	-	-	-
19. Pengesahan Anak	-	-	-	-	-	-
20. Lain-lain	-	-	-	-	-	-

GOVERNMENT

Lanjutan Tabel /Continued Table 2.4.9

Uraian <i>Explanation</i>	Juli <i>July</i>	Agus <i>Aug</i>	Sep <i>Sep</i>	Okt <i>Oct</i>	Nop <i>Nov</i>	Des <i>Dec</i>
(1)	(8)	(9)	(10)	(11)	(12)	(13)
21. Dispensasi Kawin	1	-	-	1	-	-
22. Pengesahan Nikah	-	-	-	-	-	-
23. Izin Poligami	-	-	-	-	-	-
24. Cerai Telak	9	-	5	22	7	9
25. Cerai Gugat	25	-	9	43	22	25
26. Fasakh	-	-	-	-	-	-
27. Nafkah Isteri	-	-	-	-	-	-
28. Ahli Waris	-	-	-	-	-	-
29. Wakaf	-	-	-	-	-	-
30. Kewarisan	-	-	-	-	-	-
31. Hibah	-	-	-	-	-	-
32. Penunjukan.Wali	-	-	-	-	-	-
33. Penolakan Kawin	-	-	-	-	-	-
34. Pembatalan Kawin	-	-	-	-	-	-
35. Wasiat	-	-	-	-	-	-
36. Isbat Nikah	-	-	-	1	2	1
37. Wali Adhol	1	-	-	2	-	-
38. Harta Bersama	-	-	-	-	-	-
39. Pengesahan Anak	-	-	-	-	-	-
40. Lain-lain	-	-	-	-	1	-

Sumber : Pengadilan Agama Kabupaten.Merangin

Source : Religious Court of Merangin Regency

**TABEL**  
**TABLE**      **2.4.10**      **Banyaknya Kasus Pidana Diputuskan dan**  
**Terdakwa/Tertuduh Menurut Jenis Kelamin di Kabupaten**  
**Merangin, 2018**  
*Number of Crime Solved and Accused by Sex in Merangin*  
*Regency, 2018*

	Bulan <i>Month</i>	Kasus Pidana Diputuskan <i>Crime Solved</i>	Terdakwa/Tertuduh <i>Accused</i>	
			Laki-laki <i>Male</i>	Perempuan <i>Female</i>
	(1)	(2)	(3)	(4)
1.	Januari/ <i>January</i>	17	22	1
2.	Februari/ <i>February</i>	10	9	1
3.	Maret/ <i>March</i>	20	25	1
4.	April/ <i>April</i>	11	12	-
5.	Mei/ <i>May</i>	19	22	-
6.	Juni/ <i>June</i>	21	28	-
7.	Juli/ <i>July</i>	13	19	-
8.	Agustus/ <i>August</i>	22	24	-
9.	September/ <i>September</i>	11	12	2
10.	Oktober/ <i>October</i>	24	27	1
11.	November/ <i>November</i>	16	17	1
12.	Desember/ <i>December</i>	25	27	1
<b>MERANGIN</b>		<b>209</b>	<b>244</b>	<b>8</b>

Sumber : Pengadilan Negeri Bangko

Source : State Court of Bangko

**TABEL**  
**TABLE** 2.4.11

**Banyaknya Perkara Pidana dan Perdata yang Masuk dan yang Telah Diputuskan oleh Pengadilan Negeri Bangko, 2011-2018**  
**Number of Civil and Criminal Cases Reported and Settled in State Court of Bangko, 2011-2018**

Tahun Year	Pidana Criminal			Perdata Civil		
	Masuk Reported	Putus Settled	Sisa To be Settled	Masuk Reported	Putus Settled	Sisa To be Settled
(1)	(2)	(3)	(4)	(5)	(6)	(7)
2011	119	109	15	12	13	3
2012	131	128	18	10	7	6
2013	122	116	6	9	12	3
2014	181	152	29	19	12	7
2015	215	174	41	20	17	3
2016	218	200	18	23	18	5
2017	221	213	26	39	26	13
2018	206	209	23	63	62	14

Sumber : Pengadilan Negeri Bangko  
Source : State Court of Bangko

**TABEL**  
**TABLE** 2.4.12

**Banyaknya Perkara Masuk, Diselesaikan dan Tahanan Menurut Bulan di Kejaksaan Negeri Kabupaten Merangin, 2018**  
*Number of Crime Reported, Solved and Prisoners by Month in Public Prosecutor of Merangin Regency, 2018*

<b>Bulan Month</b>	<b>Banyaknya Perkara yang Masuk Number of Fited Suits</b>	<b>Jumlah Tahanan Number of Prisoners</b>	<b>Perkara yang Diselesaikan Number of Law Suits Already Finished</b>
(1)	(2)	(3)	(4)
1. Januari/January	14	24	24
2. Februari/February	7	11	11
3. Maret/March	19	9	9
4. April/April	14	15	15
5. Mei/May	9	24	24
6. Juni/June	11	5	5
7. Juli/July	20	19	19
8. Agustus/August	14	12	12
9. September/September	26	18	18
10. Oktober/October	26	13	13
11. November/November	16	42	42
12. Desember/December	25	17	17
<b>MERANGIN</b>	<b>217</b>	<b>202</b>	<b>202</b>

Sumber : Kejaksaan Negeri Bangko  
Source : Public Prosecutor Office Bangko



GOVERNMENT

**TABEL**  
**TABLE** 2.4.13

**Banyaknya Perkara Pidana yang Dapat Diselesaikan di Kejaksaan Negeri Bangko dengan Acara Pemeriksaan Biasa/Singkat, 2018**  
*Number of Criminal Case Resolved by Public Prosecutor Office Bangko with Regular/Short Interrogation, 2018*

Tindak Pidana	Jumlah Perkara yang Masuk	Jumlah Perkara Tunggakan	Perkara yang Telah Diselesaikan	Sisa Perkara yang Belum Diselesaikan
(1)	(2)	(3)	(4)	(5)
Narkoba	57	-	57	-
Perkosaan	-	-	-	-
Perampokan	6	-	6	-
Pencurian	45	-	45	-
Kehutanan	2	-	2	-
KDRT	3	-	3	-
Perjudian	3	-	3	-
Perlindungan Anak	15	-	15	-
Senjata Api/tajam	3	-	3	-
Perkebunan	-	-	-	-
Laka Lantas	5	-	5	-
Pembunuhan	2	-	2	-
Pertambangan	15	-	15	-
Perkara Lainnya	64	-	64	-

Sumber : Kejaksaan Negeri Bangko  
Source : Public Prosecutor Office Bangko

Banyaknya Narapidana Menurut Bulan dan Lamanya Hukuman di  
Kabupaten Merangin, 2018

**TABEL**  
**TABLE**

2.4.14

*Number of Prisoner by Month and Time in Jail in Merangin  
Regency, 2018*

Bulan Month	Lamanya Hukuman/Time in Jail			
	> 5 Tahun <i>more than 5 years</i>		1-5 Tahun <i>1-5 Years</i>	
	Laki-laki <i>Male</i>	Perempuan <i>Female</i>	Laki-laki <i>Male</i>	Perempuan <i>Female</i>
(1)	(2)	(3)	(4)	(5)
1. Januari/January	1	-	5	2
2. Februari/February	1	-	17	-
3. Maret/March	1	-	10	3
4. April/April	2	-	15	1
5. Mei/May	3	-	10	-
6. Juni/June	4	-	6	-
7. Juli/July	4	-	8	-
8. Agustus/August	3	-	11	-
9. September/September	-	-	4	2
10. Oktober/October	2	-	5	-
11. November/November	4	-	13	-
12. Desember/December	1	-	11	1

GOVERNMENT

Lanjutan Tabel /Continued Table 2.4.14

Bulan Month	Lamanya Hukuman/Time in Jail			
	< 1 Tahun Less than 1 Years		Jumlah/Total	
	Laki-laki Male	Perempuan Female	Laki-laki Male	Perempuan Female
	(1)	(6)	(7)	(8)
1. Januari/January	4	1	4	1
2. Februari/February	3	-	3	-
3. Maret/March	1	-	1	-
4. April/April	8	1	8	1
5. Mei/May	1	-	1	-
6. Juni/June	7	-	7	-
7. Juli/July	6	-	6	-
8. Agustus/August	11	-	11	-
9. September/September	10	1	10	1
10. Oktober/October	3	-	3	-
11. November/November	14	-	14	-
12. Desember/December	7	-	7	-

Sumber : Lembaga Pemasyarakatan Kabupaten Merangin  
 Source : Rehabilitation/Jail Office of Merangin Regency

**TABEL**  
**TABLE** 2.4.15

**Banyaknya Narapidana Menurut Bulan, Kelompok dan Jenis Kelamin di Kabupaten Merangin, 2018**  
*Number of Prisoners by Month, Goup and Sex in Merangin Regency, 2018*

	Bulan Month	Dewasa/Adult		Remaja/Teenager	
		Laki-laki Male	Perempuan Female	Laki-laki Male	Perempuan Female
	(1)	(2)	(3)	(4)	(5)
1.	Januari/January	202	4	58	-
2.	Februari/February	197	6	57	-
3.	Maret/March	206	6	58	-
4.	April/April	199	7	60	-
5.	Mei/May	194	6	60	-
6.	Juni/June	204	6	60	-
7.	Juli/July	204	6	59	-
8.	Agustus/August	219	5	57	-
9.	September/September	200	5	56	-
10.	Oktober/October	182	1	56	-
11.	November/November	192	1	56	-
12.	Desember/December	188	1	59	-

GOVERNMENT

Lanjutan Tabel /Continued Table 2.4.15

Bulan Month	Anak-anak/Kids		Jumlah/Total	
	Laki-laki Male	Perempuan Female	Laki-laki Male	Perempuan Female
(1)	(6)	(7)	(8)	(9)
1. Januari/January	1	-	1	-
2. Februari/February	-	-	-	-
3. Maret/March	1	-	1	-
4. April/April	1	-	1	-
5. Mei/May	-	-	-	-
6. Juni/June	-	-	-	-
7. Juli/July	-	-	-	-
8. Agustus/August	2	-	2	-
9. September/September	-	-	-	-
10. Oktober/October	-	-	-	-
11. November/November	-	-	-	-
12. Desember/December	5	-	5	-

Sumber : Lembaga Pemasyarakatan Kabupaten Merangin  
 Source : Rehabilitation/Jail Office of Merangin Regency

**TABEL**  
**TABLE** 2.4.16

**Banyaknya Narapidana Menurut Jenis Kejahatan/Pelanggaran dan Jenis Kelamin di Kabupaten Merangin, 2018**  
*Number of Prisoners by Kind of Crime and Sex in Merangin Regency, 2018*

Jenis Pelanggaran	Jenis Kelamin		Jumlah Total
	Sex		
	Laki-laki Male	Perempuan Female	
(1)	(2)	(3)	(4)
1. Politik terhadap Kepala Negara	-	-	-
2. Ketertiban Umum	2	-	2
3. Pembakaran	-	-	-
4. Kesusilaan	49	-	49
5. Perjudian	5	-	5
6. Penculikan	-	-	-
7. Pembunuhan	4	-	4
8. Penganiayaan	4	3	7
9. Pencurian	45	1	46
10. Perampokan	12	-	12
11. Memeras/Mengancam	2	-	2
12. Penggelapan	3	1	4
13. Penipuan	6	-	6
14. Penadahan	4	-	4
15. Lain-lain Kejahatan	-	-	-
16. Kejahatan Ekonomi	-	-	-
17. Pelanggaran KUHP	-	-	-
18. Pelanggaran Ekonomi	-	-	-
19. Narkotika	70	1	71
20. Psikotropika	-	-	-
21. Korupsi	6	-	6
22. Kehutanan	-	-	-
23. Terorisme	-	-	-
24. Lain-lain	32	-	32

Sumber : Lembaga Pemasyarakatan Kabupaten Merangin

Source : *Rehabilitation/Jail Office of Merangin Regency*

GOVERNMENT

**TABEL**  
**TABEL** 2.4.17

Banyaknya Persil Bidang Tanah yang Diberi Sertifikat di Kabupaten Merangin, 2008-2018  
*The Amount of The Certificated Land in Merangin Regency, 2008-2018*

Tahun Year	Hak Milik Ownership	Hak Guna Bangunan Construction	Hak Pakai User	Hak Guna Usaha Cultivation	Hak Tang- gungan Dependent	Jumlah Total
(1)	(2)	(3)	(4)	(5)	(6)	(7)
2008	4 484	12	5	0	1 244	5 745
2009	5 139	6	7	0	888	6 040
2010	5 957	4	2	0	558	6 521
2011	6 695	319	58	0	1 870	8 942
2012	1 678	167	82	0	1 465	3 392
2013	4 270	0	62	0	4 300	8 632
2014	3 342	58	84	1	2 791	6 276
2015	5 437	94	95	1	2 405	8 031
2016	4 470	125	71	0	2 263	6 929
2017	15 378	13	-	3	1 711	17 105
2018	13 736	4	45	-	2 037	15 822

Sumber : Kantor Pertanahan Kabupaten Merangin  
Source : Land Agency of Merangin Regency

**TABEL**  
**TABLE**

2.4.18

**Banyaknya Peralihan Hak Atas Tanah di Kabupaten Merangin,  
2008-2018***The Amount of Change of The Right on Land in Merangin  
Regency, 2008-2018*

Tahun	Jual beli dan Hibah	Warisan	Wakaf	Balik Nama Sebagian	Perubahan Hak	Penggabungan Hak	Jumlah
(1)	(2)	(3)	(4)	(5)	(6)	(7)	(8)
2008	1 167	60	10	1 031	0	0	2 268
2009	674	69	7	658	14	5	1 427
2010	1 661	1 09	1	1 199	0	0	2 970
2011	2 624	95	11	2 465	7	10	5 212
2012	2 864	109	1	1 211	14	73	4 272
2013	2 392	177	1	0	11	0	2 521
2014	1966	108	3	304	11	8	2400
2015	2 200	121	10	0	3	19	3 535
2016	2 332	142	7	33	12	5	2 531
2017	1 794	88	5	0	13	8	1 908
2018	1 691	118	2	0	9	11	1 831

Sumber : Kantor Pertanahan Kabupaten Merangin

Source : Land Agency of Merangin Regency



GOVERNMENT

**TABEL**  
**TABLE** 2.4.19

**Banyaknya Pencatatan Peralihan Hak Atas Tanah di Kabupaten Merangin, 2007-2018**  
*The Amount of Registered of Land Right Change in Merangin Regency, 2007-2018*

Tahun	SKPT	ROYA	Kutipan/ Salinan/ Pengecekan	Izin Perubahan Penggunaan Tanah
(1)	(2)	(3)	(4)	(5)
2007	0	874	0	0
2008	0	438	4 059	0
2009	0	846	2 362	0
2010	6	446	2 988	42
2011	31	531	3 710	61
2012	18	854	4 283	53
2013	24	1 056	4 891	64
2014	75	1 098	5 148	45
2015	184	1 114	5 005	65
2016	250	1324	4874	83
2017	203	1 115	3 964	58
2018*				

\*)Data belum tersedia

Lanjutan Tabel/*Continued Table 2.4.19*

Tahun	Ralat Nama	Sertifikat Pengganti	Sita Perwalian/Waris	Jumlah
(1)	(6)	(7)	(8)	(9)
2007	0	0	0	874
2008	0	0	0	4 497
2009	3	0	69	3 280
2010	0	4	92	3 578
2011	5	91	65	4 494
2012	23	105	0	5 336
2013	37	70	0	6 142
2014	37	44	0	6447
2015	0	68	63	6 434
2016	18	85	0	6 634
2017	24	53	0	5 417
2018*				

Sumber : Kantor Pertanahan Kabupaten Merangin

Source : Land Agency of Merangin Regency

\*)Data belum tersedia

**TABEL**  
**TABLE**

2.4.20

**Luas Tanah yang Diberi Izin Perubahan Penggunaan Tanah di Kabupaten Merangin, 2018**  
*The Amount of Permitted Land in Use Changes in Merangin Regency, 2018*

Bulan	Luas yang dimohon (m <sup>2</sup> )	Luas yang diberikan (m <sup>2</sup> )	Luas sisa	Jenis Peruntukan
(1)	(2)	(3)	(4)	(5)
1. Januari	40 554	40 554	-	Non Pertanian
2. Februari	36 502	36 502	-	Non Pertanian
3. Maret	24 080	24 080	-	Non Pertanian
4. April	43 939	43 939	-	Non Pertanian
5. Mei	13 083	13 083	-	Non Pertanian
6. Juni	5 800	5 800	-	Non Pertanian
7. Juli	26 000	26 000	-	Non Pertanian
8. Agustus	13 716	13 716	-	Non Pertanian
9. September	19 300	19 300	-	Non Pertanian
10. Oktober	26 841	26 841	-	Non Pertanian
11. November	49 531	49 531	-	Non Pertanian
12. Desember	15 733	15 733	-	Non Pertanian

Sumber : Kantor Pertanahan Kabupaten Merangin  
 Source : Land Agency of Merangin Regency

**TABEL**  
**TABLE**

2.4.21

**Luas Tanah yang Diberi Izin Lokasi di Kabupaten Merangin, 2018**  
*The Amount of The Permitted Location Landin Merangin Regency, 2018*

Bulan	Luas yang dimohon (m <sup>2</sup> )	Luas yang disetujui (m <sup>2</sup> )	Jenis peruntukan tanah
(1)	(2)	(3)	(4)
1. Januari	-	-	-
2. Februari	16 490 000	16 490 000	Pembangunan Perkebunan Kelapa Sawit
3. Maret	-	-	-
4. April	-	-	-
5. Mei	-	-	-
6. Juni	-	-	-
7. Juli	19 843	19 843	Pembangunan Industri Penggajian Kayu/ Sawmil
8. Agustus	-	-	-
9. September	-	-	-
10. Oktober	-	-	-
11. November	-	-	-
12. Desember	-	-	-

Sumber : Kantor Pertanahan Kabupaten Merangin

Source : Land Agency of Merangin Regency

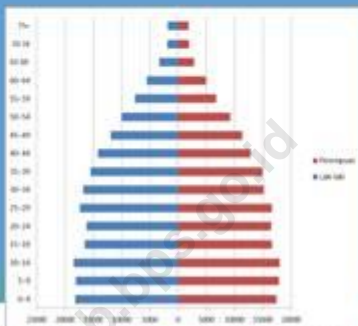


# BAB / Chapter 3

## POPULATION AND EMPLOYMENT



196 265



187.215

Total 383 480



Angkatan

Kerja / *Economically Active* 188 580

Bekerja / *Working*

180 842

Pengangguran Terbuka / *Unemployment*

7 738



Bukan Angkatan Kerja /  
*Economically Inactive*

81 496



**BAB 3**  
**PENDUDUK DAN TENAGA KERJA**

**3.1 Penduduk**

Data kependudukan yang disajikan pada Merangin Dalam Angka ini merupakan hasil proyeksi Sensus Penduduk. Tahun 2018, penduduk Merangin berjumlah 383480 orang. Dibandingkan tahun sebelumnya, penduduk Kabupaten Merangin meningkat sebesar 1.61 persen. Dilihat dari segi kepadatan penduduk tahun 2018, maka rata-rata kepadatan penduduk per km<sup>2</sup> menurut kecamatan adalah :

- Kecamatan Jangkat 10
- Kecamatan Jangkat Timur 17
- Kecamatan MuaraSiau 16
- Kecamatan Lembah Masurai 39
- Kecamatan Tiang Pumpung 17
- Kecamatan Pamenang 104
- Kecamatan Pamenang Barat 89
- Kecamatan Renah Pamenang 137
- Kecamatan Pamenang Selatan 65
- Kecamatan Bangko 317
- Kecamatan Bangko Barat 60
- Kecamatan Nalo Tantan 125
- Kecamatan Batang Masumai 52
- Kecamatan Sungai Manau 34
- Kecamatan Renah Pembarap 46
- Kecamatan Pangkalan Jambu 16
- Kecamatan Tabir 90
- Kecamatan Tabir Ulu 42
- Kecamatan Tabir Selatan 151
- Kecamatan Tabir Ilir 68
- Kecamatan Tabir Timur 74
- Kecamatan Tabir Lintas 74
- Kecamatan Margo Tabir 108
- Kecamatan Tabir Barat 12

**BAB 3**  
**POPULATION AND EMPLOYMENT**

**3.1 Population**

*Population data presented on Merangin in Figures based on projection of population census. In 2018, the number of population is 377905, it's increased 1.61 percent than previous year. In terms of population density in 2018, the average density per km<sup>2</sup> according to the districts are :*

- *Jangkat Subdistrict 10*
- *Jangkat Timur Subdistrict 17*
- *MuaraSiau Subdistrict 16*
- *LembahMasurai Subdistrict 39*
- *Tiang Pumpung Subdistrict 17*
- *Pamenang Subdistrict 104*
- *Pamenang Barat Subdistrict 89*
- *Renah Pamenang Subdistrict 137*
- *PamenangSelatan Subdistrict 65*
- *Bangko Subdistrict 317*
- *Bangko Barat Subdistrict 60*
- *Nalo Tantan Subdistrict 125*
- *Batang Masumai Subdistrict 52*
- *Sungai Manau Subdistrict 34*
- *Renah Pembarap Subdistrict 46*
- *Pangkalan Jambu Subdistrict 16*
- *Tabir Subdistrict 90*
- *Tabir Ulu Subdistrict 42*
- *Tabir Selatan Subdistrict 151*
- *TabirIlir Subdistrict 68*
- *TabirTimur Subdistrict 74*
- *TabirLintas Subdistrict 74*
- *Margo Tabir Subdistrict 108*
- *TabirBarat Subdistrict 12*



### **3.2 Tenaga Kerja**

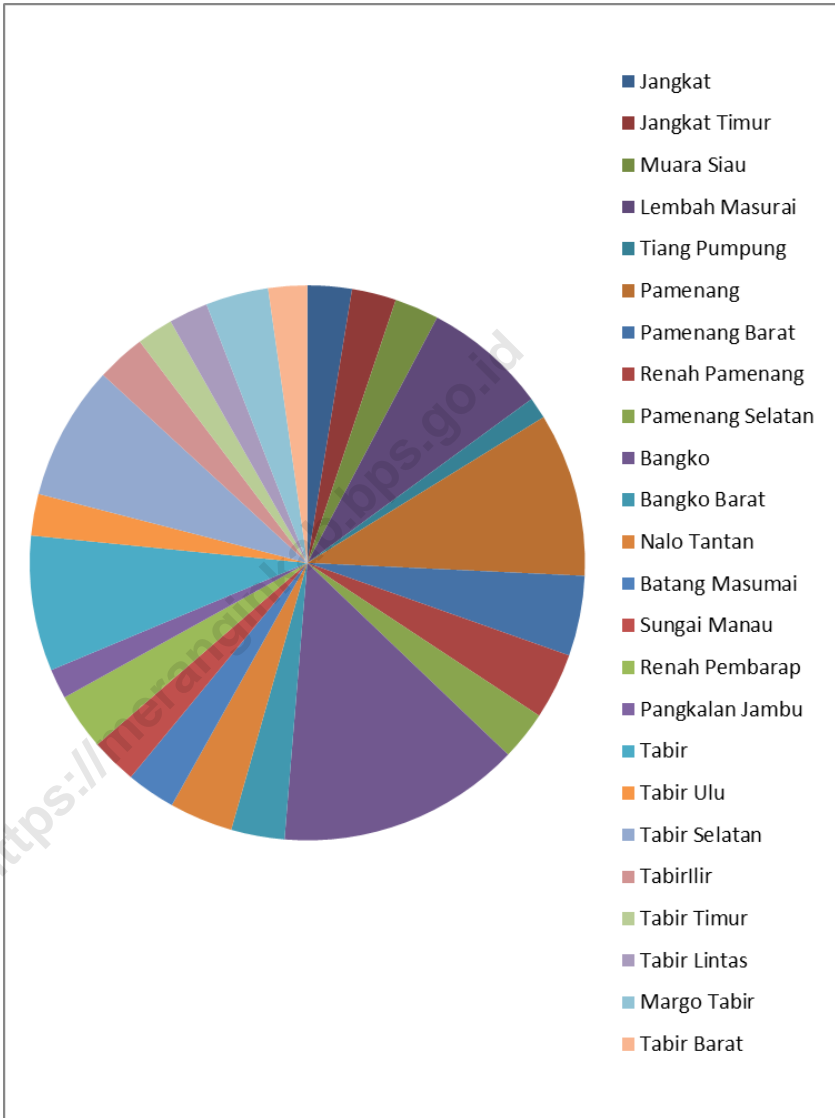
Jumlah angkatan kerja di Kabupaten Merangin keadaan Agustus 2018 mencapai 188580 orang yang terdiri dari 180842 orang bekerja dan 7736 orang pencari pekerjaan/pengangguran.

### **3.2 Employment**

*Total labor force in Merangin Regency in August 2018 amount to 188.580 people, consists of 180842 people employed and 7736 people looking for a job/unemployment.*

<https://meranginkab.bps.go.id>

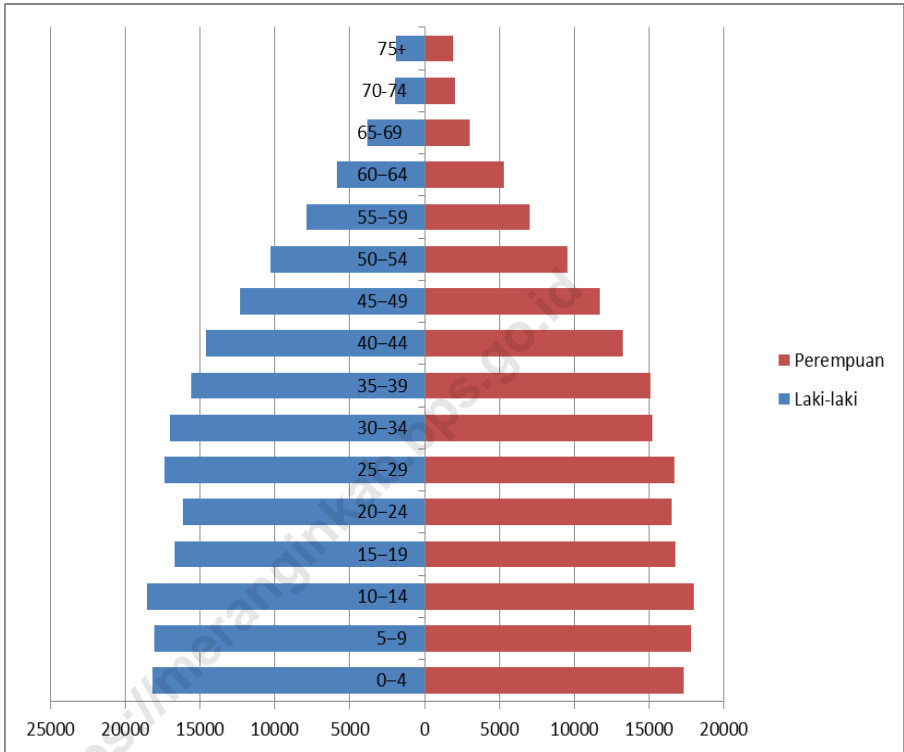
**Gambar 3.1.1** Jumlah Penduduk per Kecamatan di Kabupaten Merangin, 2018  
*Picture 3.1.1 Population by Subdistrict in Merangin Regency, 2018*



POPULATION AND EMPLOYMENT

**Gambar 3.1.2** Jumlah Penduduk per Kelompok Umur di Kabupaten Merangin, 2018

*Picture 3.1.2* Population by Age in Merangin Regency, 2018



**Tabel 3.1.1**  
**Table**

**Jumlah Penduduk, Laju Pertumbuhan Penduduk, Distribusi Persentase Penduduk, Kepadatan Penduduk, Rasio Jenis Kelamin Penduduk Menurut Kecamatan di Kabupaten Merangin, 2010 dan 2018**  
*Population, Population Growth Rate, Percentage Distribution of Population, Population Density, and Population Sex Ratio by Subdistrict in Merangin Regency, 2010 and 2018*

Kecamatan Sub District	Penduduk (ribu) Population (thousand)			Laju Pertumbuhan Penduduk per Tahun Annual Population Growth Rate (%)	
	2010 <sup>1</sup>	2010 <sup>2</sup>	2018	2000-2010*	2010-2018
(1)	(2)	(3)	(4)	(5)	(6)
Jangkat	8 932	8 974	9 890		10,21
Jangkat Timur	9 005	9 046	9 898		9,42
Muara Siau	9 327	9 359	9 902		5,80
Lembah Masurai	19 522	19 694	27 653		40,41
Tiang Pumpung	4 586	4 599	4 773		3,78
Pamenang	30 362	30 509	36 602		19,97
Pamenang Barat	15 737	15 819	17 903		13,17
Renah Pamenang	13 439	13 501	14 829		9,84
Pamenang Selatan	9 612	9 662	10 954		13,37
Bangko	45 557	45 830	54 380		18,66
Bangko Barat	10 607	10 660	11 916		11,78
Nalo Tantan	11 674	11 747	14 164		20,58
Batang Masumai	9 563	9 614	10 945		13,84
Sungai Manau	9 577	9 611	10 274		6,90
Renah Pembarap	11 623	11 675	12 646		8,32
Pangkalan Jambu	6 142	6 169	6 690		8,45
Tabir	27 602	27 727	30 228		9,02
Tabir Ulu	8 411	8 451	9 294		9,98
Tabir Selatan	26 397	26 535	30 082		13,37
Tabir Ilir	9 623	9 673	10 923		12,92
Tabir Timur	7 381	7 415	8 097		9,20
Tabir Lintas	7 375	7 419	8 741		17,82
Margo Tabir	12 941	12 997	14 015		7,83
Tabir Barat	8 211	8 239	8 681		5,36
<b>Merangin</b>	<b>333 206</b>	<b>334 925</b>	<b>383 480</b>		<b>14,50</b>

POPULATION AND EMPLOYMENT

Lanjutan Tabel/Continued Table 3.1.1

Kecamatan Sub District	Persentase Penduduk Percentage of Total Population		Kepadatan Penduduk per km2 Population Density per sq.km	
	2010	2018	2010	2018
(1)	(7)	(8)	(9)	(10)
Jangkat	2,68	2,58	9,28	10,23
Jangkat Timur	2,70	2,58	15,24	16,68
Muara Siau	2,79	2,58	14,29	15,12
Lembah Masurai	5,88	7,21	28,58	40,14
Tiang Pumpung	1,37	1,24	16,73	17,37
Pamenang	9,11	9,54	88,04	105,62
Pamenang Barat	4,72	4,67	79,27	89,72
Renah Pamenang	4,03	3,87	125,50	137,84
Pamenang Selatan	2,88	2,86	57,69	65,41
Bangko	13,68	14,18	272,17	322,94
Bangko Barat	3,18	3,11	54,26	60,65
Nalo Tantan	3,51	3,69	105,51	127,21
Batang Masumai	2,87	2,85	46,54	52,98
Sungai Manau	2,87	2,68	32,52	34,77
Renah Pembarap	3,49	3,30	42,79	46,35
Pangkalan Jambu	1,84	1,74	14,45	15,67
Tabir	8,28	7,88	83,18	90,68
Tabir Ulu	2,52	2,42	38,48	42,31
Tabir Selatan	7,92	7,84	135,21	153,28
Tabir Ilir	2,89	2,85	60,87	68,73
Tabir Timur	2,21	2,11	68,18	74,46
Tabir Lintas	2,22	2,28	64,30	75,76
Margo Tabir	3,88	3,65	101,30	109,24
Tabir Barat	2,46	2,26	11,14	11,74
<b>Merangin</b>	<b>100,00</b>	<b>100,00</b>	<b>43,62</b>	<b>49,94</b>

\*Tahun 2000, kabupaten Merangin terdiri dari 8 Kecamatan.

Lanjutan Tabel/*Continued Table 3.1.1*

Kecamatan Sub District	Rasio Jenis Kelamin/ <i>Population Sex Ratio</i>	
	2010	2018
(1)	(11)	(12)
Jangkat	104,79	104,17
Jangkat Timur	106,91	106,25
Muara Siau	104,08	104,42
Lembah Masurai	116,23	115,47
Tiang Pumpung	104,67	104,94
Pamenang	105,53	104,88
Pamenang Barat	103,98	103,37
Renah Pamenang	103,51	102,89
Pamenang Selatan	107,38	106,72
Bangko	105,75	105,08
Bangko Barat	109,02	108,39
Nalo Tantan	106,45	105,81
Batang Masumai	99,88	99,29
Sungai Manau	96,50	96,82
Renah Pembarap	97,95	97,41
Pangkalan Jambu	98,87	98,28
Tabir	101,46	100,84
Tabir Ulu	98,94	98,34
Tabir Selatan	108,99	108,31
Tabir Ilir	109,01	108,30
Tabir Timur	107,64	106,98
Tabir Lintas	108,81	108,12
Margo Tabir	106,70	106,07
Tabir Barat	99,49	99,79
<b>Merangin</b>	<b>105,18</b>	<b>104,83</b>

Catatan/Note: 1 Hasil SP2010 (Mei)/ *The result of the 2010 Population Census (May)*

2 Hasil Proyeksi Penduduk Indonesia 2010-2035/ *The result of Indonesia Population Projection 2010-2035*

Sumber/Source: BPS, Sensus Penduduk (SP) 2010/ *BPS-Statistics Indonesia, 2010 Population Census*

**TABEL** 3.1.2 **Jumlah Penduduk dan Rasio Jenis Kelamin Menurut Kecamatan di Kabupaten Merangin, 2018**  
**TABLE** *Population and Sex Ratio by Subdistrict in Merangin Regency, 2018*

Kecamatan Subdistrict	Jenis Kelamin/Sex			Rasio Jenis Kelamin Sex Ratio
	Laki-Laki Male	Perempuan Female	Jumlah Total	
(1)	(2)	(3)	(4)	(5)
1 Jangkat	5 046	4 844	9 890	104.17
2 Jangkat Timur	5 099	4 799	9 898	106.25
3 Muara Siau	5 058	4 844	9 902	104.42
4 Lembah Masurai	14 819	12 834	27 653	115.47
5 Tiang Pumpung	2 444	2 329	4 773	104.94
6 Pamenang	18 737	17 865	36 602	104.88
7 Pamenang Barat	9 100	8 803	17 903	103.37
8 Renah Pamenang	7 520	7 309	14 829	102.89
9 Pamenang Selatan	5 655	5 299	10 954	106.72
10 Bangko	27 863	26 517	54 380	105.08
11 Bangko Barat	6 198	5 718	11 916	108.39
12 Nalo Tantan	7 282	6 882	14 164	105.81
13 Batang Masumai	5 453	5 492	10 945	99.29
14 Sungai Manau	5 054	5 220	10 274	96.82
15 Renah Pembarap	6 240	6 406	12 646	97.41
16 Pangkalan Jambu	3 316	3 374	6 690	98.28
17 Tabir	15 177	15 051	30 228	100.84
18 Tabir Ulu	4 608	4 686	9 294	98.34
19 Tabir Selatan	15 641	14 441	30 082	108.31
20 Tabirilir	5 679	5 244	10 923	108.30
21 Tabir Timur	4 185	3 912	8 097	106.98
22 Tabir Lintas	4 541	4 200	8 741	108.12
23 Margo Tabir	7 214	6 801	14 015	106.07
24 Tabir Barat	4 336	4 345	8 681	99.79
<b>Merangin</b>	<b>196 265</b>	<b>187 215</b>	<b>383 480</b>	<b>104.83</b>

Sumber: Proyeksi Penduduk Indonesia 2010–2020  
 Source: Indonesia Population Projection 2010–2020

**TABEL**  
**TABLE** 3.1.3

**Jumlah Penduduk Menurut Kelompok Umur dan Jenis Kelamin di  
Kabupaten Merangin, 2018**  
*Population by Age Group and Sex in Merangin Regency, 2018*

Kelompok Umur <i>Age Group</i>	Jenis Kelamin/ <i>Sex</i>		
	Laki-Laki <i>Male</i>	Perempuan <i>Female</i>	Jumlah <i>Total</i>
(1)	(2)	(3)	(4)
0-4	18 150	17 308	35 458
5-9	18 083	17 808	35 891
10-14	18 526	17 968	36 494
15-19	16 678	16 770	33 448
20-24	16 153	16 508	32 661
25-29	17 359	16 719	34 078
30-34	16 982	15 195	32 177
35-39	15 577	15 110	30 687
40-44	14 588	13 245	27 833
45-49	12 339	11 737	24 076
50-54	10 322	9 546	19 868
55-59	7 887	7 052	14 939
60-64	5 886	5 300	11 186
65-69	3 818	3 024	6 842
70-74	1 989	2 010	3 999
75+	1 928	1 915	3 843
<b>Jumlah/Total</b>	<b>196 265</b>	<b>187 215</b>	<b>383 480</b>

Sumber: Proyeksi Penduduk Indonesia 2010-2020  
Source: *Indonesia Population Projection 2010-2020*



POPULATION AND EMPLOYMENT

Jumlah Penduduk Berumur 15 Tahun Ke Atas Menurut Jenis Kegiatan Selama Seminggu yang Lalu dan Jenis Kelamin di Kabupaten Merangin, 2018

**TABEL** 3.2.1  
**TABLE**

*Population Aged 15 Years and Over by Type of Activity During The Previous Week and Sex in Merangin Regency, 2018*

Kegiatan Utama <i>Main Activity</i>	Jenis Kelamin/Sex		
	Laki-laki <i>Male</i>	Perempuan <i>Female</i>	Jumlah <i>Total</i>
(1)	(2)	(3)	(4)
<b>Angkatan Kerja/<i>Economically Active</i></b>	<b>119 413</b>	<b>69 167</b>	<b>188 580</b>
Bekerja/ <i>Working</i>	116 420	64 422	180 842
Pengangguran Terbuka/ <i>Unemployment</i>	2 993	4 745	7 738
<b>Bukan Angkatan Kerja/ <i>Economically Inactive</i></b>	<b>19 342</b>	<b>131 321</b>	<b>81 496</b>
Sekolah/ <i>Attending School</i>	10 876	8 451	19 327
Mengurus Rumah Tangga/ <i>Housekeeping</i>	4 794	50 533	55 327
Lainnya/ <i>Others</i>	3 672	3 170	6 842
<b>Jumlah/<i>Total</i></b>	<b>138 755</b>	<b>131 321</b>	<b>270 076</b>
<b>Bekerja Terhadap Angkatan Kerja <i>Working to Economically Active(%)</i></b>	<b>97,49</b>	<b>93,14</b>	<b>95,90</b>
<b>Angkatan Kerja Terhadap Penduduk Usia Kerja/<i>Economically Active to Working Age Population(%)</i></b>	<b>86,06</b>	<b>52,67</b>	<b>69,82</b>
<b>Tingkat Pengangguran Terbuka/<i>Unemployment Rate(%)</i></b>	<b>2,51</b>	<b>6,86</b>	<b>4,10</b>

Sumber: Survei Angkatan Kerja Nasional Agustus 2018

Source: August National Labor Force Survey 2018

**TABEL 3.2.2** Jumlah Penduduk Berumur 15 Tahun Ke Atas yang Termasuk Angkatan Kerja Menurut Pendidikan Tertinggi yang Ditamatkan dan Jenis Kelamin di Kabupaten Merangin, 2018  
**TABLE 3.2.2** *Population Aged 15 Years and Over who are in Labour Force by Educational Attainment and Sex in Merangin Regency, 2018*

Pendidikan Tertinggi yang Ditamatkan <i>Educational Attainment</i>	Jenis Kelamin/Sex		
	Laki-laki <i>Male</i>	Perempuan <i>Female</i>	Jumlah <i>Total</i>
(1)	(2)	(3)	(4)
Tidak/Belum Pernah Sekolah <i>No Schooling</i>	2 301	2 364	4 665
Tidak/Belum Tamat SD <i>Not Yet Completed Primary School</i>	17 693	12 018	29 711
Sekolah Dasar <i>Primary School</i>	37 733	21 568	59 301
Sekolah Menengah Pertama <i>Junior High School</i>	29 283	11 433	40 716
Sekolah Menengah Atas <i>Senior High School (General)</i>	22 693	11 583	34 276
SMA Kejuruan <i>Senior High School (Vocational)</i>	6 492	1 558	8 050
Diploma I/II/III/ Akademi <i>Diploma I/II/III/ Academy</i>	1 010	3 496	4 506
Universitas <i>University</i>	6395	5 601	11 996
<b>Jumlah/Total</b>	<b>123 600</b>	<b>69 621</b>	<b>193 221</b>

Sumber: Survei Angkatan Kerja Nasional Agustus 2018

Source: August National Labor Force Survey 2018

**Jumlah Penduduk Berumur 15 Tahun Ke Atas yang Termasuk Angkatan Kerja Menurut Kelompok Umur dan Jenis Kelamin di Kabupaten Merangin, 2018**  
**Population Aged 15 Years and Over who are in Labour Force by Age Group and Sex in Merangin Regency, 2018**

Kelompok Umur <i>Age Group</i>	Jenis Kelamin/Sex		
	Laki-laki <i>Male</i>	Perempuan <i>Female</i>	Jumlah <i>Total</i>
(1)	(2)	(3)	(4)
15-19	7 453	4 827	12 380
20-24	14 220	7 419	21 639
25-29	16 950	11 013	27 963
30-34	16 417	8 280	25 237
35-39	15 175	8 455	23 630
40-44	14 617	8 755	23 372
45-49	12 389	6 608	18 997
50-54	8 254	5 048	13 302
55-59	7 677	3 723	11 400
60+	10 448	4 853	15 301
<b>Jumlah/Total</b>	<b>123 600</b>	<b>69 621</b>	<b>193 221</b>

Sumber: Survei Angkatan Kerja Nasional Agustus 2018  
 Source: August National Labor Force Survey 2018

PENDUDUK DAN TENAGA KERJA

Jumlah Penduduk Berumur 15 Tahun Ke Atas yang Bekerja Selama Seminggu yang Lalu Menurut Lapangan Pekerjaan Utama dan Jenis Kelamin di Kabupaten Merangin, 2018

TABEL  
TABLE 3.2.4

*Population Aged 15 Years and Over Who Worked During the Previous Week by Main Industry and Sex in Merangin Regency, 2018*

Lapangan Pekerjaan Utama <sup>1</sup> <i>Main Industry<sup>1</sup></i>	Jenis Kelamin/Sex		
	Laki-laki <i>Male</i>	Perempuan <i>Female</i>	Jumlah <i>Total</i>
(1)	(2)	(3)	(4)
A	70 307	31 793	102 100
B	7 597	1 516	9 113
C	3 296	2 674	5 970
D	371	0	371
E	952	168	1 120
F	5 111	0	5 111
G	12 510	13 991	26 501
H	4 335	0	4 335
I	3 055	2 702	5 757

Keterangan/Note:

- A. Pertanian, Kehutanan, dan Perikanan/*Agriculture, Forestry, and Fishery*
- B. Pertambangan dan Penggalian/*Mining and Quarrying*
- C. Industri Pengolahan/*Manufacturing*
- D. Pengadaan Listrik dan Gas/*Electricity and Gas*
- E. Pengadaan Air, Pengelolaan Sampah, Limbah, dan Daur Ulang/*Water Supply, Sewerage, Waste Management, and Remediation Activities*
- F. Konstruksi/*Construction*
- G. Perdagangan Besar dan Eceran, Reparasi Mobil dan Sepeda Motor/*Wholesale and Retail Trade, Repair of Motor Vehicles and Motorcycles*
- H. Transportasi dan Pergudangan/*Transportation and Storage*
- I. Penyediaan Akomodasi dan Makan Minum/*Accommodation and Food Service Activities*

Sumber: Survei Angkatan Kerja Nasional Agustus 2018

Source: August National Labor Force Survey 2018

Lanjutan Tabel/Continued Table 3.2.4

Lapangan Pekerjaan Utama <sup>1</sup> <i>Main Industry</i> <sup>1</sup>	Jenis Kelamin/Sex		
	Laki-laki <i>Male</i>	Perempuan <i>Female</i>	Jumlah <i>Total</i>
(1)	(2)	(3)	(4)
J	150	524	674
K	69	600	669
L	0	0	0
M,N	818	1 075	1 893
O	7 200	3 187	10 387
P	493	5 938	6 431
Q	583	2 931	3 513
R,S,T,U	999	1 246	2 425
<b>Jumlah/Total</b>	<b>117 845</b>	<b>68 345</b>	<b>186 190</b>

Keterangan/Not: J.Informasi dan Komunikasi/Information and Communication  
 K.Jasa Keuangan dan Asuransi/Financial and Insurance Activities  
 L.Real Estat/Real Estate Activities  
 M,N.Jasa Perusahaan/Business Activities  
 O.Administrasi Pemerintah, Pertahanan dan Jaminan Sosial Wajib/Public Administration and Defence, Compulsory Social Security  
 P.Jasa Pendidikan/Education  
 Q.Jasa Kesehatan dan Kegiatan Sosial/Human Health and Social Work Activities  
 R,S,T,U.Jasa Lainnya/Other Service Activities

Sumber: Survei Angkatan Kerja Nasional Agustus 2018

Source: August National Labor Force Survey 2018

**TABEL**  
**TABLE** 3.2.5

**Jumlah Penduduk Berumur 15 Tahun Ke Atas yang Bekerja Selama Seminggu yang Lalu Menurut Kelompok Umur dan Jenis Kelamin di Kabupaten Merangin, 2018**  
*Population Aged 15 Years and Over Who Worked During the Previous Week by Age Group and Sex in Merangin Regency, 2018*

Kelompok Umur/ <i>Age Group</i>	Jenis Kelamin/ <i>Sex</i>		
	Laki-laki/ <i>Male</i>	Perempuan/ <i>Female</i>	Jumlah/ <i>Total</i>
(1)	(2)	(3)	(4)
15-19	5 434	4 055	9 489
20-24	13 050	7 419	20 469
25-29	15 036	11 013	26 049
30-34	16 137	8 649	24 786
35-39	15 175	8 222	23 397
40-44	14 245	8 755	23 000
45-49	12 389	6 608	18 997
50-54	8 254	5 048	13 302
55-59	7 677	3 723	11 400
60+	10 448	4 853	15 301
<b>Jumlah/<i>Total</i></b>	<b>117 845</b>	<b>68 345</b>	<b>186 190</b>

Sumber: Survei Angkatan Kerja Nasional Agustus 2018  
Source: August National Labor Force Survey 2018

POPULATION AND EMPLOYMENT

Jumlah Penduduk Berumur 15 Tahun Ke Atas yang Bekerja Selama Seminggu yang Lalu Menurut Status Pekerjaan Utama dan Jenis Kelamin di Kabupaten Merangin, 2018

TABEL  
TABLE 3.2.6

*Population Aged 15 Years and Over Who Worked During the Previous Week by Main Employment Status and Sex in Merangin Regency, 2018*

Status Pekerjaan Utama/ Main Employment Status	Jenis Kelamin/Sex		
	Laki-laki/ Male	Perempuan/ Female	Jumlah/ Total
(1)	(2)	(3)	(4)
Berusaha sendiri <i>Own account worker</i>	28 813	48 222	41 449
Berusaha dibantu buruh tidak tetap/buruh tak dibayar <i>Employer assisted by temporary worker/unpaid worker</i>	28 454	30 503	43 078
Berusaha dibantu buruh tetap/buruh dibayar <i>Employer assisted by permanent worker/paid worker</i>	8 765	9 432	10 017
Buruh/Karyawan/Pegawai <i>Regular employee</i>	45 737	44 581	65 841
Pekerja bebas <i>Casual employee</i>	2 647	14 597	3 456
Pekerja keluarga/tak dibayar <i>Family worker/unpaid worker</i>	3 429	29 062	22 349
<b>Jumlah/Total</b>	<b>117 845</b>	<b>180 842</b>	<b>186 190</b>

Sumber: Survei Angkatan Kerja Nasional Agustus 2018  
Source: August National Labor Force Survey 2018

PENDUDUK DAN TENAGA KERJA

Jumlah Penduduk Berumur 15 Tahun Ke Atas yang Termasuk Pengangguran Terbuka Menurut Tingkat Pendidikan Tertinggi yang Ditamatkan dan Jenis Kelamin di Kabupaten Merangin, 2018

**TABEL** 3.2.7  
**TABLE**

*Population Aged 15 Years and Over who were Categorized Unemployment by Educational Attainment and Sex in Merangin Regency, 2018*

Pendidikan Tertinggi yang Ditamatkan/ <i>Educational Attainment</i>	Jenis Kelamin/ <i>Sex</i>		
	Laki-laki/ <i>Male</i>	Perempuan/ <i>Female</i>	Jumlah/ <i>Total</i>
(1)	(2)	(3)	(4)
Tidak/Belum Pernah Sekolah <i>No Schooling</i>	0	0	0
Tidak/Belum Tamat SD <i>Not Yet Completed Primary School</i>	273	0	273
Sekolah Dasar <i>Primary School</i>	826	0	826
Sekolah Menengah Pertama <i>Junior High School</i>	372	872	1 244
Sekolah Menengah Atas <i>Senior High School (General)</i>	3 182	0	3 182
SMA Kejuruan <i>Senior High School (Vocational)</i>	928	233	1 161
Diploma I/II/III/ Akademi <i>Diploma I/II/III/ Academy</i>	0	0	0
Universitas <i>University</i>	174	171	345
<b>Jumlah/<i>Total</i></b>	<b>5 755</b>	<b>1 276</b>	<b>7 031</b>

Sumber: Survei Angkatan Kerja Nasional Agustus 2018  
Source: August National Labor Force Survey 2018



POPULATION AND EMPLOYMENT

TABEL  
TABLE

3.2.8

Jumlah Penduduk Berumur 15 Tahun Ke Atas yang Termasuk Pengangguran Terbuka Menurut Kategori Pengangguran Terbuka dan Jenis Kelamin di Kabupaten Merangin, 2018  
*Population Aged 15 Years and Over who were Categorized Unemployment by Unemployment Derivation and Sex in Merangin Regency, 2018*

Kategori Pengangguran Terbuka <i>Unemployment Derivation</i>	Jenis Kelamin/Sex		
	Laki-laki/ <i>Male</i>	Perempuan/ <i>Female</i>	Jumlah <i>/ Total</i>
(1)	(2)	(3)	(4)
1. Mencari Pekerjaan <i>Looking for Work</i>	5 110	645	5 755
2. Sedang Mempersiapkan Usaha <i>Establishing A New Business/Firm</i>	0	0	0
3. Merasa Tidak Mungkin Mendapat Pekerjaan <i>Feel Impossible to Get a Job</i>	645	0	645
4. Sudah Punya Pekerjaan tetapi Belum Mulai Bekerja <i>Have A Job in Future Start</i>	0	631	631
<b>Jumlah/Total</b>	<b>5 755</b>	<b>1 276</b>	<b>7 031</b>

Sumber: Survei Angkatan Kerja Nasional Agustus 2018

Source: August National Labor Force Survey 2018

Jumlah Transmigran Menurut Tahun Penempatan di Kabupaten Merangin  
*Numbers of Transmigrants by Year Being Placed in Merangin Regency*

**TABEL**  
**TABLE** 3.2.9

Lokasi <i>Location</i>	Tahun Penempatan <i>Year Being Placed</i>	Jumlah Transmigran <i>Number of Transmigrants</i>	
		Kepala Keluarga <i>Head of Household</i>	Jiwa Person
(1)	(2)	(3)	(4)
Pamenang I	1979/1980	450	1 987
Pamenang II	1979/1980	705	3 113
Pamenang III	1979/1980	430	1 848
Pamenang IV	1979/1980	415	1 899
Pamenang V	1981/1982	600	2 373
Pamenang VI	1981-1983	736	3 128
Pamenang VII	1982/1983	674	2 793
Pamenang VIII	1982/1983	436	1 858
Pamenang IX	1982/1983	400	1 678
Pamenang X	1983-1985	787	2 367
Pamenang XI	1984/1985	442	1 754
Pamenang XII	1984/1985	495	1 993
KubangUjo I	1980/1981	457	1 971
KubangUjo II	1980/1981	343	1 997
KubangUjo III	1981/1982	400	1 776
Hitam Ulu I	1981/1982	500	2 134
Hitam Ulu II	1981/1982	500	1 997
Hitam Ulu III	1981/1982	500	2 118
Hitam Ulu IV	1981/1982	380	1 477
Hitam Ulu V	1981/1982	530	2 187
Hitam Ulu VI	1981/1982	500	1 920
Hitam Ulu IX	1983/1984	383	1 582
Hitam Ulu XI	1984/1985	270	1 158
Hitam Ulu XII	1984/1985	473	2 078
KuamangKuning XI	1984/1985	395	1 495
KuamangKuning XII	1984/1985	206	897
KuamangKuning XIII	1984/1985	254	1 048
TiangPumpang	1991/1992	200	743
PulauBayur	1992/1993	126	403
Nalo Gedang	1992/1993	125	474
Baru Nalo	1992/1993	125	462
BatangKibul I	2002	264	889
BatangKibul II	2002	236	956
PulauTebakar	2003-2006	300	1 176

Sumber : Dinas Sosial, Ketenagakerjaan dan Transmigrasi Provinsi Jambi  
 Source :Regional Office of The Manpower and Transmigration, Jambi Province



# BAB/ Chapter 4

# SOSIAL



## Angka Partisipasi Murni (APM)

### Net Enrollment Rate

SD/MI/Elementary School

99,59

SMP/MTs/Junior High School

78,02

SMA/SMK/MA/Senior High  
School

48,99





## BAB 4 SOSIAL

### 4.1 Pendidikan

Salah satu program pokok pembangunan Kabupaten Merangin adalah meningkatkan pembangunan sektor pendidikan formal mulai dari tingkat sekolah dasar sampai dengan perguruan tinggi dan pendidikan non formal berupa pendidikan dan latihan berbagai bidang pengetahuan keterampilan yang diperlukan untuk pembangunan serta pembinaan generasi muda dan generasi yang sehat jasmani dan rohani.

Jumlah sekolah negeri dan swasta di Kabupaten Merangin tahun 2018 adalah :

- TK =
- SD = 317
- SMP = 88
- SMU = 23
- SMK = 17

### 4.2 Kesehatan

Penyediaan berbagai sarana kesehatan di Kabupaten Merangin disajikan dalam tabel 4.2.3. Pada tahun 2018 terdapat 1 buah Rumah Sakit Umum Daerah, 27 buah Puskesmas, dan 458 posyandu. Selain itu, pada tabel 4.2.5 – 4.2.8 disajikan jumlah tenaga kesehatan yang terdiri dari tenaga dokter, tenaga keperawatan, bidan, tenaga kefarmasian, teknisi medis, tenaga gizi dan tenaga kesehatan masyarakat.

Data tentang akseptor keluarga berencana dapat dilihat mulai dari

## CHAPTER IV SOCIAL

### 4.1 Education

*One of the main program of Merangin Government is to improve the education from elementary school up to university and non formal ones such as both education and training with variety of vocationalities in case to develop and bring up the youth generations and gymnastic in preparing them with health body and spirit.*

*The numbers of school in Merangin Regency in 2018 :*

- Kindergarten =
- Primary School= 317
- Junior High School = 88
- Senior High School = 23
- Vocational Senior High School =17

### 4.2 The Health

*The health equipment of health item in Merangin Regency were shown at table 4.2.3. In 2018 we could find out 1 Public State Hospital, 27 centre of public health, and 458 integrated health service. Besides, in table 4.2.5 – 4.2.8 there are providers the number of health personnel including doctor, nurses, pharmacy nutrient specialist, medical technician, and public health.*

*Table 4.2.15 shows data about family planning acceptor.*

## SOCIAL

tabel 4.2.15.

### 4.3 Agama

Sub bab tentang keagamaan meliputi data tentang jumlah tempat ibadah (masjid, mushola, gereja, pura, vihara, dan klenteng) dan data jamaah haji.

### 4.3 Religion

*This sub topic covered data about number of house of worship (mosque, musholla, churches, temples, vihara's and china temple) and number of pilgrim.*

<https://meranginkab.bps.go.id>

**Tabel**  
**Table** 4.1.1

**Jumlah Sekolah, Guru, dan Murid Taman Kanak-kanak (TK) di Bawah Kementerian Pendidikan dan Kebudayaan Menurut Kecamatan di Kabupaten Merangin, (2017/2018)**

*Number of Schools, Teachers, and Pupils in Kindergarten Under The Ministry of Education and Culture by Sub District in Merangin Regency, (2017/2018)*

Kecamatan Sub District	Sekolah/Schools		
	Negeri Public	Swasta Private	Total Total
(1)	(2)	(3)	(4)
Jangkat	...	...	7
Jangkat Timur	...	...	10
Muara Siau	...	...	8
Lembah Masurai	...	...	17
Tiang Pumpung	...	...	1
Pamenang	...	...	14
Pamenang Barat	...	...	5
Renah Pamenang	...	...	8
Pamenang Selatan	...	...	4
Bangko	...	...	27
Bangko Barat	...	...	5
Nalo Tantan	...	...	5
Batang Masumai	...	...	5
Sungai Manau	...	...	9
Renah Pembarap	...	...	11
Pangkalan Jambu	...	...	9
Tabir	...	...	6
Tabir Ulu	...	...	4
Tabir Selatan	...	...	22
Tabir Ilir	...	...	6
Tabir Timur	...	...	2
Tabir Lintas	...	...	6
Margo Tabir	...	...	9
Tabir Barat	...	...	11
<b>Merangin</b>	...	...	<b>211</b>



Lanjutan Tabel/Continued Table 4.1.1

Kecamatan Sub District	Guru <sup>1</sup> /Teachers <sup>1</sup>		
	Negeri Public	Swasta Private	Total Total
(1)	(5)	(6)	(7)
Jangkat	...	...	15
Jangkat Timur	...	...	14
Muara Siau	...	...	5
Lembah Masurai	...	...	25
Tiang Pumpung	...	...	2
Pamenang	...	...	34
Pamenang Barat	...	...	14
Renah Pamenang	...	...	22
Pamenang Selatan	...	...	7
Bangko	...	...	113
Bangko Barat	...	...	14
Nalo Tantan	...	...	10
Batang Masumai	...	...	12
Sungai Manau	...	...	28
Renah Pembarap	...	...	19
Pangkalan Jambu	...	...	27
Tabir	...	...	21
Tabir Ulu	...	...	4
Tabir Selatan	...	...	58
Tabir Ilir	...	...	13
Tabir Timur	...	...	7
Tabir Lintas	...	...	12
Margo Tabir	...	...	8
Tabir Barat	...	...	13
<b>Merangin</b>	...	...	<b>497</b>

Lanjutan Tabel/Continued Table 4.1.1

Kecamatan Sub District	Murid/Students		
	Negeri Public	Swasta Private	Total Total
(1)	(5)	(6)	(7)
Jangkat	...	...	93
Jangkat Timur	...	...	126
Muara Siau	...	...	52
Lembah Masurai	...	...	411
Tiang Pumpung	...	...	18
Pamenang	...	...	413
Pamenang Barat	...	...	185
Renah Pamenang	...	...	210
Pamenang Selatan	...	...	127
Bangko	...	...	1115
Bangko Barat	...	...	144
Nalo Tantan	...	...	70
Batang Masumai	...	...	152
Sungai Manau	...	...	255
Renah Pembarap	...	...	162
Pangkalan Jambu	...	...	250
Tabir	...	...	234
Tabir Ulu	...	...	106
Tabir Selatan	...	...	689
Tabir Ilir	...	...	158
Tabir Timur	...	...	83
Tabir Lintas	...	...	101
Margo Tabir	...	...	91
Tabir Barat	...	...	99
<b>Merangin</b>	...	...	<b>5 344</b>

Catatan/Note:

Sumber/Source:

<sup>1</sup> Jumlah guru termasuk kepala sekolah dan guru/The Total of teachers including headmaster and teacher  
Dinas Pendidikan Kabupaten Merangin/National Education Service of Merangin Regency

**Tabel 4.1.2**  
**Table** Jumlah Sekolah, Guru, dan Murid Raudatul Athfal (RA) di Bawah Kementerian Agama Menurut Kecamatan di Kabupaten Merangin, (2017/2018)  
*Number of Schools, Teachers, and Pupils in Raudatul Athfal (RA) Under The Ministry of Religious by Sub District in Merangin Regency, (2017/2018)*

Kecamatan Sub District	Sekolah Schools	Guru Teachers	Siswa Pupils
(1)	(2)	(3)	(4)
Jangkat	-	-	-
Jangkat Timur	-	-	-
Muara Siau	-	-	-
Lembah Masurai	-	-	-
Tiang Pumpung	-	-	-
Pamenang	-	-	-
Pamenang Barat	-	-	-
Renah Pamenang	-	-	-
Pamenang Selatan	-	-	-
Bangko	-	-	-
Bangko Barat	-	-	-
Nalo Tantan	-	-	-
Batang Masumai	-	-	-
Sungai Manau	-	-	-
Renah Pembarap	-	-	-
Pangkalan Jambu	-	-	-
Tabir	-	-	-
Tabir Ulu	-	-	-
Tabir Selatan	-	-	-
Tabir Ilir	-	-	-
Tabir Timur	-	-	-
Tabir Lintas	-	-	-
Margo Tabir	-	-	-
Tabir Barat	-	-	-
-	-	-	-
<b>Merangin</b>	-	-	-

Catatan/Note:  
 Sumber/Source:

Kementerian Agama, Data Semester Ganjil/Ministry Religious , Odd Semester Data

**Tabel**  
**Table** 4.1.3

**Jumlah Sekolah, Guru, dan Murid Sekolah Dasar (SD) di Bawah Kementerian Pendidikan dan Kebudayaan Menurut Kecamatan di Kabupaten Merangin, (2017/2018)**  
**Number of Schools, Teachers, and Pupils in Primary Schools n Under The Ministry of Education and Culture by Sub District in Merangin Regency, (2017/2018)**

Kecamatan Sub District	Sekolah/Schools		
	Negeri Public	Swasta Private	Total Total
(1)	(2)	(3)	(4)
Jangkat	15	...	15
Jangkat Timur	16	...	16
Muara Siau	17	...	17
Lembah Masurai	18	...	18
Tiang Pumpung	7	...	7
Pamenang	22	...	22
Pamenang Barat	12	2	14
Renah Pamenang	8	...	8
Pamenang Selatan	7	...	7
Bangko	23	2	25
Bangko Barat	11	...	11
Nalo Tantan	11	...	11
Batang Masumai	13	1	14
Sungai Manau	12	...	12
Renah Pembarap	16	...	16
Pangkalan Jambu	8	...	8
Tabir	21	...	21
Tabir Ulu	10	...	10
Tabir Selatan	15	2	17
Tabir Ilir	9	...	9
Tabir Timur	6	...	6
Tabir Lintas	7	...	7
Margo Tabir	7	...	7
Tabir Barat	19	...	19
<b>Merangin</b>	<b>310</b>	<b>7</b>	<b>317</b>

**Lanjutan Tabel/Continued Table 4.1.3**

Kecamatan Sub District	Guru <sup>1</sup> /Teachers <sup>1</sup>		
	Negeri Public	Swasta Private	Total Total
(1)	(5)	(6)	(7)
Jangkat	160	...	160
Jangkat Timur	154	...	154
Muara Siau	155	...	155
Lembah Masurai	180	...	180
Tiang Pumpung	66	...	66
Pamenang	255	...	255
Pamenang Barat	128	19	147
Renah Pamenang	85	...	85
Pamenang Selatan	82	...	82
Bangko	441	17	458
Bangko Barat	124	...	124
Nalo Tantan	122	...	122
Batang Masumai	168	16	184
Sungai Manau	130	...	130
Renah Pembarap	158	...	158
Pangkalan Jambu	79	...	79
Tabir	245	...	245
Tabir Ulu	91	...	91
Tabir Selatan	178	5	183
Tabir Ilir	66	...	66
Tabir Timur	66	...	66
Tabir Lintas	64	...	64
Margo Tabir	83	...	83
Tabir Barat	157	...	157
<b>Merangin</b>	<b>3 437</b>	<b>57</b>	<b>3494</b>

Lanjutan Tabel/Continued Table 4.1.3

Kecamatan Sub District	Murid/Students		
	Negeri Public	Swasta Private	Total Total
(1)	(5)	(6)	(7)
Jangkat	1 257	...	1 257
Jangkat Timur	1 422	...	1 422
Muara Siau	1 222	...	1 222
Lembah Masurai	2 292	...	2 292
Tiang Pumpung	505	...	505
Pamenang	4 081	...	4 081
Pamenang Barat	1 840	168	2 008
Renah Pamenang	1 445	...	1 445
Pamenang Selatan	1 312	...	1 312
Bangko	5 938	181	6 119
Bangko Barat	1 274	...	1 274
Nalo Tantan	1 449	...	1 449
Batang Masumai	1 118	401	1 519
Sungai Manau	1 360	...	1 360
Renah Pembarap	1 611	...	1 611
Pangkalan Jambu	798	...	798
Tabir	4 128	...	4 128
Tabir Ulu	966	...	966
Tabir Selatan	3 652	87	3 739
Tabir Ilir	1 165	...	1 165
Tabir Timur	1 008	...	1 008
Tabir Lintas	932	...	932
Margo Tabir	1 515	...	1 515
Tabir Barat	1 515	...	1 515
<b>Merangin</b>	<b>43 805</b>	<b>837</b>	<b>44 642</b>

Catatan/Note:

Sumber/Source:

<sup>1</sup> Jumlah guru termasuk kepala sekolah dan guru/The Total of teachers including headmaster and teacher  
Kementerian Pendidikan dan Kebudayaan, Data Semester Ganjil/Ministry and Culture, Odd Semester Data

**Tabel**  
**Table** 4.1.4

**Jumlah Sekolah, Guru, dan Murid Madrasah Ibtidaiyah (MI) di Bawah Kementerian Agama Menurut Kecamatan di Kabupaten Merangin, (2017/2018)**

*Number of Schools, Teachers, and Pupils in Madrasah Ibtidaiyah (MI) Under The Ministry of Religious by Sub District in Merangin Regency, (2017/2018)*

Kecamatan Sub District	Sekolah/Schools		
	Negeri Public	Swasta Private	Total Total
(1)	(2)	(3)	(4)
Jangkat	1	1	2
Jangkat Timur	0	0	0
Muara Siau	0	0	0
Lembah Masurai	0	0	0
Tiang Pumpung	0	0	0
Pamenang	1	4	5
Pamenang Barat	0	0	0
Renah Pamenang	1	1	2
Pamenang Selatan	0	0	0
Bangko	1	1	2
Bangko Barat	0	0	0
Nalo Tantan	0	0	0
Batang Masumai	0	1	1
Sungai Manau	1	0	1
Renah Pembarap	0	5	5
Pangkalan Jambu	0	0	0
Tabir	0	1	1
Tabir Ulu	0	2	2
Tabir Selatan	0	2	2
Tabir Ilir	0	0	0
Tabir Timur	0	0	0
Tabir Lintas	0	1	1
Margo Tabir	0	0	0
Tabir Barat	0	0	0
<b>Merangin</b>	<b>5</b>	<b>19</b>	<b>24</b>

Lanjutan Tabel/Continued Table 4.1.4

Kecamatan Sub District	Guru/Teachers		
	Negeri Public	Swasta Private	Total Total
(1)	(5)	(6)	(7)
Jangkat	13	10	23
Jangkat Timur	0	0	0
Muara Siau	0	0	0
Lembah Masurai	0	0	0
Tiang Pumpung	0	0	0
Pamenang	17	36	53
Pamenang Barat	0	0	0
Renah Pamenang	15	10	25
Pamenang Selatan	0	0	0
Bangko	34	13	47
Bangko Barat	0	0	0
Nalo Tantan	0	0	0
Batang Masumai	0	11	11
Sungai Manau	12	0	12
Renah Pembarap	0	40	40
Pangkalan Jambu	0	0	0
Tabir	0	9	9
Tabir Ulu	0	13	13
Tabir Selatan	0	8	8
Tabir Ilir	0	0	0
Tabir Timur	0	0	0
Tabir Lintas	0	8	8
Margo Tabir	0	0	0
Tabir Barat	0	0	0
<b>Merangin</b>	<b>91</b>	<b>158</b>	<b>249</b>



Lanjutan Tabel/Continued Table 4.1.4

Kecamatan Sub District	Murid/Students		
	Negeri Public	Swasta Private	Total Total
(1)	(5)	(6)	(7)
Jangkat	129	111	240
Jangkat Timur	0	0	0
Muara Siau	0	0	0
Lembah Masurai	0	0	0
Tiang Pumpung	0	0	0
Pamenang	173	272	445
Pamenang Barat	0	0	0
Renah Pamenang	135	136	271
Pamenang Selatan	0	0	0
Bangko	549	40	589
Bangko Barat	0	0	0
Nalo Tantan	0	0	0
Batang Masumai	0	85	85
Sungai Manau	150	0	150
Renah Pembarap	0	154	154
Pangkalan Jambu	0	0	0
Tabir	0	63	63
Tabir Ulu	0	179	179
Tabir Selatan	0	100	100
Tabir Ilir	0	0	0
Tabir Timur	0	0	0
Tabir Lintas	0	57	57
Margo Tabir	0	0	0
Tabir Barat	0	0	0
<b>Merangin</b>	<b>1 136</b>	<b>1 197</b>	<b>2 333</b>

Catatan/Note:

Sumber/Source:

Kementerian Agama, Data Semester Ganjil/Ministry of Religious , Odd Semester Data

**Tabel**  
**Table** 4.1.5

**Jumlah Sekolah, Guru, dan Murid Sekolah Menengah Pertama (SMP) di Bawah Kementerian Pendidikan dan Kebudayaan Menurut Kecamatan di Kabupaten Merangin, (2017/2018)**  
**Number of Schools, Teachers, and Pupils in Junior High Schools Under The Ministry of Education and Culture by Sub District in Merangin Regency, (2017/2018)**

Kecamatan Sub District	Sekolah/Schools		
	Negeri Public	Swasta Private	Total Total
(1)	(2)	(3)	(4)
Jangkat	8	...	8
Jangkat Timur	7	...	7
Muara Siau	4	...	4
Lembah Masurai	5	...	5
Tiang Pumpung	3	...	3
Pamenang	5	...	5
Pamenang Barat	3	...	3
Renah Pamenang	3	...	3
Pamenang Selatan	4	...	4
Bangko	5	2	7
Bangko Barat	2	...	2
Nalo Tantan	3	...	3
Batang Masumai	2	1	3
Sungai Manau	2	...	2
Renah Pembarap	4	...	4
Pangkalan Jambu	1	...	1
Tabir	4	...	4
Tabir Ulu	2	...	2
Tabir Selatan	5	...	5
Tabir Ilir	2	...	2
Tabir Timur	2	...	2
Tabir Lintas	1	1	2
Margo Tabir	1	1	2
Tabir Barat	5	...	5
<b>Merangin</b>	<b>83</b>	<b>5</b>	<b>88</b>

Lanjutan Tabel/Continued Table 4.1.5

Kecamatan Sub District	Guru <sup>1</sup> /Teachers <sup>1</sup>		
	Negeri Public	Swasta Private	Total Total
(1)	(5)	(6)	(7)
Jangkat	67	...	67
Jangkat Timur	34	...	34
Muara Siau	35	...	35
Lembah Masurai	58	...	58
Tiang Pumpung	30	...	30
Pamenang	78	...	78
Pamenang Barat	43	...	43
Renah Pamenang	32	...	32
Pamenang Selatan	42	...	42
Bangko	172	20	192
Bangko Barat	17	...	17
Nalo Tantan	51	...	51
Batang Masumai	23	10	33
Sungai Manau	20	...	20
Renah Pembarap	29	...	29
Pangkalan Jambu	15	...	15
Tabir	62	...	62
Tabir Ulu	19	...	19
Tabir Selatan	89	...	89
Tabir Ilir	27	...	27
Tabir Timur	17	...	17
Tabir Lintas	12	8	20
Margo Tabir	37	2	39
Tabir Barat	36	...	36
<b>Merangin</b>	<b>1 045</b>	<b>40</b>	<b>1 085</b>

Lanjutan Tabel/Continued Table 4.1.5

Kecamatan Sub District	Murid/Students		
	Negeri Public	Swasta Private	Total Total
(1)	(5)	(6)	(7)
Jangkat	366	...	366
Jangkat Timur	239	...	239
Muara Siau	216	...	216
Lembah Masurai	567	...	567
Tiang Pumpung	139	...	139
Pamenang	1 055	...	1 055
Pamenang Barat	385	...	385
Renah Pamenang	416	...	416
Pamenang Selatan	573	...	573
Bangko	2 479	349	2 828
Bangko Barat	132	...	132
Nalo Tantan	623	...	623
Batang Masumai	85	117	202
Sungai Manau	265	...	265
Renah Pembarap	310	...	310
Pangkalan Jambu	61	...	61
Tabir	962	...	962
Tabir Ulu	274	...	274
Tabir Selatan	1 172	...	1 172
Tabir Ilir	329	...	329
Tabir Timur	218	...	218
Tabir Lintas	52	148	200
Margo Tabir	586	58	644
Tabir Barat	194	...	194
<b>Merangin</b>	<b>11 698</b>	<b>672</b>	<b>12 370</b>

Catatan/Note:

Sumber/Source:

<sup>1</sup> Jumlah guru termasuk kepala sekolah dan guru/The Total of teachers including headmaster and teacher  
Kementerian Pendidikan dan Kebudayaan, Data Semester Ganjil/Ministry and Culture , Odd Semester Data

**Tabel** 4.1.6 **Jumlah Sekolah, Guru, dan Murid Madrasah Tsanawiyah (MTs) di Bawah Kementerian Agama Menurut Kecamatan di Kabupaten Merangin, (2017/2018)**  
**Table** 4.1.6 **Number of Schools, Teachers, and Pupils in Madrasah Tsanawiyah (MTs) Under The Ministry of Religious by Sub District in Merangin Regency, (2017/2018)**

Kecamatan Sub District	Sekolah/Schools		
	Negeri Public	Swasta Private	Total Total
(1)	(2)	(3)	(4)
Jangkat	0	2	2
Jangkat Timur	0	1	1
Muara Siau	0	3	3
Lembah Masurai	0	0	0
Tiang Pumpung	0	1	1
Pamenang	1	3	4
Pamenang Barat	1	1	2
Renah Pamenang	0	1	1
Pamenang Selatan	0	2	2
Bangko	1	1	2
Bangko Barat	0	0	0
Nalo Tantan	0	2	2
Batang Masumai	0	2	2
Sungai Manau	1	1	2
Renah Pembarap	0	5	5
Pangkalan Jambu	1	0	1
Tabir	1	0	1
Tabir Ulu	0	2	2
Tabir Selatan	0	2	2
Tabir Ilir	0	0	0
Tabir Timur	0	0	0
Tabir Lintas	0	3	3
Margo Tabir	1	1	2
Tabir Barat	0	1	1
<b>Merangin</b>	<b>7</b>	<b>34</b>	<b>41</b>

Lanjutan Tabel/Continued Table 4.1.6

Kecamatan Sub District	Guru/Teachers		
	Negeri Public	Swasta Private	Total Total
(1)	(5)	(6)	(7)
Jangkat	0	15	15
Jangkat Timur	0	8	8
Muara Siau	0	40	40
Lembah Masurai	0	0	0
Tiang Pumpung	0	3	3
Pamenang	25	30	55
Pamenang Barat	32	11	43
Renah Pamenang	0	12	12
Pamenang Selatan	0	25	25
Bangko	42	16	58
Bangko Barat	0	0	0
Nalo Tantan	0	32	32
Batang Masumai	0	23	23
Sungai Manau	11	8	19
Renah Pembarap	0	65	65
Pangkalan Jambu	21	0	21
Tabir	25	0	25
Tabir Ulu	0	9	9
Tabir Selatan	0	28	28
Tabir Ilir	0	0	0
Tabir Timur	0	0	0
Tabir Lintas	0	23	23
Margo Tabir	21	9	30
Tabir Barat	0	15	15
<b>Merangin</b>	<b>177</b>	<b>372</b>	<b>549</b>

Lanjutan Tabel/Continued Table 4.1.6

Kecamatan Sub District	Murid/Students		
	Negeri Public	Swasta Private	Total Total
(1)	(5)	(6)	(7)
Jangkat	0	253	253
Jangkat Timur	0	162	162
Muara Siau	0	547	547
Lembah Masurai	0	0	0
Tiang Pumpung	0	13	13
Pamenang	390	265	655
Pamenang Barat	287	72	359
Renah Pamenang	0	112	112
Pamenang Selatan	0	224	224
Bangko	586	588	1174
Bangko Barat	0	0	0
Nalo Tantan	0	170	170
Batang Masumai	122	136	258
Sungai Manau	0	836	836
Renah Pembarap	184	0	184
Pangkalan Jambu	313	0	313
Tabir	0	266	266
Tabir Ulu	0	245	245
Tabir Selatan	0	0	0
Tabir Ilir	0	0	0
Tabir Timur	0	0	0
Tabir Lintas	0	291	291
Margo Tabir	159	57	216
Tabir Barat	0	39	39
<b>Merangin</b>	<b>2 041</b>	<b>4 276</b>	<b>6 317</b>

Catatan/Note:

Sumber/Source:

Kementerian Agama, Data Semester Ganjil/Ministry of Religious , Odd Semester Data

**Tabel**  
**Table** 4.1.7

**Jumlah Sekolah, Guru, dan Murid Sekolah Menengah Atas (SMA) di Bawah Kementerian Pendidikan dan Kebudayaan Menurut Kecamatan di Kabupaten Merangin, (2017/2018)**  
**Number of Schools, Teachers, and Pupils in Senior High Schools Under The Ministry of Education and Culture by Sub District in Merangin Regency, (2017/2018)**

Kecamatan Sub District	Sekolah/Schools		
	Negeri Public	Swasta Private	Total Total
(1)	(2)	(3)	(4)
Jangkat	1	...	1
Jangkat Timur	1	...	1
Muara Siau	1	...	1
Lembah Masurai	1	...	1
Tiang Pumpung	1	...	1
Pamenang	1	...	1
Pamenang Barat	1	...	1
Renah Pamenang	1	...	1
Pamenang Selatan	...	...	...
Bangko	3	1	4
Bangko Barat	...	...	...
Nalo Tantan	1	...	1
Batang Masumai	1	...	1
Sungai Manau	1	...	1
Renah Pembarap	1	...	1
Pangkalan Jambu	...	...	...
Tabir	1	...	1
Tabir Ulu	1	...	1
Tabir Selatan	2	...	2
Tabir Ilir	...	...	...
Tabir Timur	...	...	...
Tabir Lintas	...	1	1
Margo Tabir	1	...	1
Tabir Barat	...	1	1
<b>Merangin</b>	<b>20</b>	<b>3</b>	<b>23</b>



Lanjutan Tabel/Continued Table 4.1.7

Kecamatan Sub District	Guru <sup>1</sup> /Teachers <sup>2</sup>		
	Negeri Public	Swasta Private	Total Total
(1)	(5)	(6)	(7)
Jangkat	25	...	25
Jangkat Timur	15	...	15
Muara Siau	18	...	18
Lembah Masurai	12	...	12
Tiang Pumpung	2	...	2
Pamenang	30	...	30
Pamenang Barat	42	...	42
Renah Pamenang	26	...	26
Pamenang Selatan	...	...	...
Bangko	98	1	99
Bangko Barat	...	...	...
Nalo Tantan	52	...	52
Batang Masumai	19	...	19
Sungai Manau	16	...	16
Renah Pembarap	15	...	15
Pangkalan Jambu	...	...	...
Tabir	42	...	42
Tabir Ulu	13	...	13
Tabir Selatan	46	...	46
Tabir Ilir	...	...	...
Tabir Timur	...	...	...
Tabir Lintas	...	2	2
Margo Tabir	27	...	27
Tabir Barat	...	6	6
<b>Merangin</b>	<b>498</b>	<b>9</b>	<b>507</b>

Lanjutan Tabel/Continued Table 4.1.7

Kecamatan Sub District	Murid/Students		
	Negeri Public	Swasta Private	Total Total
(1)	(5)	(6)	(7)
Jangkat	189	...	189
Jangkat Timur	164	...	164
Muara Siau	170	...	170
Lembah Masurai	130	...	130
Tiang Pumpung	36	...	36
Pamenang	458	...	458
Pamenang Barat	814	...	814
Renah Pamenang	439	...	439
Pamenang Selatan	...	...	...
Bangko	1 118	52	1 170
Bangko Barat	...	...	...
Nalo Tantan	877	...	877
Batang Masumai	175	...	175
Sungai Manau	360	...	360
Renah Pembarap	121	...	121
Pangkalan Jambu	...	...	...
Tabir	481	...	481
Tabir Ulu	176	...	176
Tabir Selatan	680	...	680
Tabir Ilir	...	...	...
Tabir Timur	...	...	...
Tabir Lintas	...	45	45
Margo Tabir	328	...	328
Tabir Barat	...	35	35
<b>Merangin</b>	<b>6 716</b>	<b>132</b>	<b>6 848</b>

Catatan/Note:

Sumber/Source:

- <sup>1</sup> Jumlah guru termasuk kepala sekolah dan guru/The Total of teachers including headmaster and teacher  
Kementerian Pendidikan dan Kebudayaan, Data Semester Ganjil/Ministry and Culture , Odd Semester Data

Jumlah Sekolah, Guru, dan Murid Sekolah Menengah Kejuruan (SMK) di Bawah Kementerian Pendidikan dan Kebudayaan Menurut Kecamatan di Kabupaten Merangin, (2017/2018)

**Tabel**  
**Table** 4.1.8

*Number of Schools, Teachers, and Pupils in Vocational High Schools Under The Ministry of Education and Culture by Sub District in Merangin Regency, (2017/2018)*

Kecamatan Sub District	Sekolah/Schools		
	Negeri Public	Swasta Private	Total Total
(1)	(2)	(3)	(4)
Jangkat	1	...	1
Jangkat Timur	...	...	...
Muara Siau	...	...	...
Lembah Masurai	1	...	1
Tiang Pumpung	...	...	...
Pamenang	1	...	1
Pamenang Barat	...	1	1
Renah Pamenang	1	...	1
Pamenang Selatan	1	1	2
Bangko	1	...	1
Bangko Barat	...	...	...
Nalo Tantan	1	1	2
Batang Masumai	1	...	1
Sungai Manau	...	...	...
Renah Pembarap	...	...	...
Pangkalan Jambu	1	...	1
Tabir	...	...	...
Tabir Ulu	...	...	...
Tabir Selatan	1	...	1
Tabir Ilir	...	...	...
Tabir Timur	1	...	1
Tabir Lintas	1	...	1
Margo Tabir	...	1	1
Tabir Barat	1	...	1
<b>Merangin</b>	<b>13</b>	<b>4</b>	<b>17</b>

Lanjutan Tabel/Continued Table 4.1.8

Kecamatan Sub District	Guru <sup>1</sup> /Teachers <sup>1</sup>		
	Negeri Public	Swasta Private	Total Total
(1)	(5)	(6)	(7)
Jangkat	20	0	20
Jangkat Timur	0	0	0
Muara Siau	0	0	0
Lembah Masurai	12	0	12
Tiang Pumpung	0	0	0
Pamenang	31	7	38
Pamenang Barat	0	3	3
Renah Pamenang	32	0	32
Pamenang Selatan	28	14	42
Bangko	114	0	114
Bangko Barat	0	0	0
Nalo Tantan	82	19	101
Batang Masumai	26	0	26
Sungai Manau	0	0	0
Renah Pembarap	0	0	0
Pangkalan Jambu	19	0	19
Tabir	0	0	0
Tabir Ulu	0	0	0
Tabir Selatan	55	0	55
Tabir Ilir	14	0	14
Tabir Timur	27	0	27
Tabir Lintas	20	0	20
Margo Tabir	0	7	7
Tabir Barat	20	0	20
<b>Merangin</b>	<b>500</b>	<b>50</b>	<b>550</b>

Lanjutan Tabel/Continued Table 4.1.8

Kecamatan Sub District	Murid/Students		
	Negeri Public	Swasta Private	Total Total
(1)	(5)	(6)	(7)
Jangkat	38	0	38
Jangkat Timur	0	0	0
Muara Siau	0	0	0
Lembah Masurai	103	0	103
Tiang Pumpung	0	0	0
Pamenang	445	88	533
Pamenang Barat	0	45	0
Renah Pamenang	448	0	448
Pamenang Selatan	218	74	292
Bangko	1 216	0	1 216
Bangko Barat	0	0	0
Nalo Tantan	757	66	823
Batang Masumai	134	0	134
Sungai Manau	0	0	0
Renah Pembarap	0	0	0
Pangkalan Jambu	251	0	251
Tabir	0	0	0
Tabir Ulu	0	0	0
Tabir Selatan	484	0	484
Tabir Ilir	52	0	52
Tabir Timur	150	0	150
Tabir Lintas	177	0	177
Margo Tabir	0	45	45
Tabir Barat	80	0	80
<b>Merangin</b>	<b>3 337</b>	<b>318</b>	<b>3 655</b>

Catatan/Note:

<sup>1</sup> Jumlah guru termasuk kepala sekolah dan guru/The Total of teachers including headmaster and teacher  
Kementerian Pendidikan dan Kebudayaan, Data Semester  
Ganjil/Ministry of Education and Culture , Odd Semester Data

Sumber/Source:

**Tabel 4.1.9** Jumlah Sekolah, Guru, dan Murid Madrasah Aliyah (MA) di Bawah Kementerian Agama Menurut Kecamatan di Kabupaten Merangin, (2017/2018)  
**Table 4.1.9** *Number of Schools, Teachers, and Pupils in Madrasah Aliyah (MA) Under The Ministry of Religious by Sub District in Merangin Regency, (2017/2018)*

Kecamatan Sub District	Sekolah/Schools		
	Negeri Public	Swasta Private	Total Total
(1)	(2)	(3)	(4)
Jangkat	0	2	2
Jangkat Timur	0	0	0
Muara Siau	0	2	2
Lembah Masurai	0	0	0
Tiang Pumpung	0	0	0
Pamenang	0	2	2
Pamenang Barat	0	1	1
Renah Pamenang	1	0	1
Pamenang Selatan	0	0	0
Bangko	1	2	3
Bangko Barat	0	0	0
Nalo Tantan	0	1	1
Batang Masumai	0	2	2
Sungai Manau	0	2	2
Renah Pembarap	0	2	2
Pangkalan Jambu	0	0	0
Tabir	1	1	2
Tabir Ulu	0	1	1
Tabir Selatan	0	1	1
Tabir Ilir	0	0	0
Tabir Timur	0	0	0
Tabir Lintas	0	1	1
Margo Tabir	0	1	1
Tabir Barat	0	1	1
<b>Merangin</b>	<b>3</b>	<b>22</b>	<b>25</b>

Lanjutan Tabel/Continued Table 4.1.9

Kecamatan Sub District	Guru/Teachers		
	Negeri Public	Swasta Private	Total Total
(1)	(5)	(6)	(7)
Jangkat	0	22	22
Jangkat Timur	0	0	0
Muara Siau	0	29	29
Lembah Masurai	0	0	0
Tiang Pumpung	0	0	0
Pamenang	0	22	22
Pamenang Barat	0	13	13
Renah Pamenang	13	0	13
Pamenang Selatan	0	0	0
Bangko	29	20	49
Bangko Barat	0	0	0
Nalo Tantan	0	13	13
Batang Masumai	0	23	23
Sungai Manau	0	28	28
Renah Pembarap	0	32	32
Pangkalan Jambu	0	0	0
Tabir	22	9	31
Tabir Ulu	0	13	13
Tabir Selatan	0	8	8
Tabir Ilir	0	0	0
Tabir Timur	0	0	0
Tabir Lintas	0	10	10
Margo Tabir	0	6	6
Tabir Barat	0	5	5
<b>Merangin</b>	<b>64</b>	<b>253</b>	<b>317</b>

Lanjutan Tabel/Continued Table 4.1.9

Kecamatan Sub District	Murid/Students		
	Negeri Public	Swasta Private	Total Total
(1)	(5)	(6)	(7)
Jangkat	0	90	90
Jangkat Timur	0	393	393
Muara Siau	0	0	0
Lembah Masurai	0	0	0
Tiang Pumpung	0	0	0
Pamenang	0	184	184
Pamenang Barat	0	53	53
Renah Pamenang	64	0	64
Pamenang Selatan	0	0	0
Bangko	528	266	794
Bangko Barat	0	0	0
Nalo Tantan	0	101	101
Batang Masumai	0	341	341
Sungai Manau	0	260	260
Renah Pembarap	0	457	457
Pangkalan Jambu	0	0	0
Tabir	378	59	437
Tabir Ulu	0	126	126
Tabir Selatan	0	20	20
Tabir Ilir	0	0	0
Tabir Timur	0	0	0
Tabir Lintas	0	118	118
Margo Tabir	0	49	49
Tabir Barat	0	23	23
<b>Merangin</b>	<b>970</b>	<b>2 540</b>	<b>3 510</b>

Catatan/Note:

Sumber/Source:

Kementerian Agama, Data Semester Ganjil/Ministry of Religious , Odd Semester Data



**Jumlah Desa<sup>1</sup>/Kelurahan yang Memiliki Fasilitas Sekolah Menurut Kecamatan dan Tingkat Pendidikan di Kabupaten Merangin, 2011-2018**

**Tabel 4.1.10**

**Table** *Number of Villages<sup>1</sup> Having Educational Facilities by Sub District and Educational Level in Merangin Regency, 2011-2018*

Kabupaten/Kota Regency/Municipality	SD Primary School			SMP Junior High School		
	2011	2014	2018	2011	2014	2018
	(1)	(2)	(3)	(4)	(5)	(6)
Jangkat	11	11	11	6	6	7
Jangkat Timur	12	14	14	4	7	7
Muara Siau	15	15	15	5	4	5
Lembah Masurai	14	14	15	3	3	4
Tiang Pumpung	6	6	6	5	4	3
Pamenang	14	14	14	5	6	6
Pamenang Barat	8	8	8	3	5	5
Renah Pamenang	4	4	4	4	4	4
Pamenang Selatan	4	4	4	3	3	4
Bangko	8	8	8	5	6	6
Bangko Barat	6	6	6	2	2	2
Nalo Tantan	7	7	7	4	4	4
Batang Masumai	10	10	10	2	3	2
Sungai Manau	10	10	10	4	3	3
Renah Pembarap	12	12	12	6	7	7
Pangkalan Jambu	8	8	8	2	2	3
Tabir	11	11	11	7	6	5
Tabir Ulu	6	6	6	3	3	3
Tabir Selatan	7	8	8	5	6	6
Tabir Ilir	5	5	7	2	2	2
Tabir Timur	4	4	4	2	2	2
Tabir Lintas	5	5	5	3	4	3
Margo Tabir	6	6	6	2	3	3
Tabir Barat	14	14	14	7	6	7
<b>Merangin</b>	<b>207</b>	<b>210</b>	<b>213</b>	<b>94</b>	<b>101</b>	<b>103</b>

Lanjutan Tabel/Continued Table 4.1.1

Kabupaten/Kota <i>Regency/Municipality</i>	SMA <i>Senior High School</i>			SMK <i>Vocational School</i>		
	2011 (8)	2014 (9)	2018 (10)	2011 (11)	2014 (12)	2018 (13)
Jangkat	1	2	2	2	1	1
Jangkat Timur	1	1	1	0	0	0
Muara Siau	1	2	1	0	0	0
Lembah Masurai	1	1	1	0	1	2
Tiang Pumpung	0	0	1	0	0	0
Pamenang	1	1	1	0	2	1
Pamenang Barat	1	3	2	0	0	1
Renah Pamenang	2	2	2	1	1	1
Pamenang Selatan	0	0	0	0	1	1
Bangko	3	2	4	2	3	2
Bangko Barat	0	0	0	0	0	0
Nalo Tantan	2	3	1	2	1	1
Batang Masumai	1	2	1	1	1	1
Sungai Manau	3	1	1	0	0	0
Renah Pembarap	0	1	3	0	0	0
Pangkalan Jambu	0	0	1	1	1	1
Tabir	2	2	2	0	0	0
Tabir Ulu	2	1	1	0	0	0
Tabir Selatan	2	3	3	1	1	2
Tabir Ilir	0	0	1	0	0	1
Tabir Timur	0	0	0	1	1	1
Tabir Lintas	2	3	2	0	1	1
Margo Tabir	1	1	2	0	0	0
Tabir Barat	3	3	2	0	0	1
<b>Merangin</b>	<b>29</b>	<b>34</b>	<b>35</b>	<b>11</b>	<b>15</b>	<b>18</b>

Lanjutan Tabel/Continued Table 4.1.10

Kabupaten/Kota <i>Regency/Municipality</i>	Perguruan Tinggi/ <i>University</i>		
	2011	2014	2018
(1)	(14)	(15)	(16)
Jangkat	0	0	0
Jangkat Timur	0	0	0
Muara Siau	0	0	0
Lembah Masurai	0	0	0
Tiang Pumpung	0	0	0
Pamenang	0	0	0
Pamenang Barat	0	0	0
Renah Pamenang	0	0	0
Pamenang Selatan	0	0	0
Bangko	0	3	3
Bangko Barat	0	0	0
Nalo Tantan	0	0	0
Batang Masumai	0	0	0
Sungai Manau	0	0	0
Renah Pembarap	0	0	0
Pangkalan Jambu	0	0	0
Tabir	0	0	0
Tabir Ulu	0	0	0
Tabir Selatan	0	0	0
Tabir Ilir	0	0	0
Tabir Timur	0	0	0
Tabir Lintas	0	0	0
Margo Tabir	0	0	0
Tabir Barat	0	0	0
<b>Merangin</b>	<b>0</b>	<b>3</b>	<b>3</b>

Catatan/Note:

<sup>1</sup>

Desa pada tabel ini termasuk Unit Permukiman Transmigrasi (UPT) yang masih dibina oleh kementerian terkait/Villages in this table include Transmigration Settlement Unit which is still fostered by the relevant ministries  
BPS, Pendataan Potensi Desa (Podes)/BPS-Statistics Indonesia, Village Potential Data Collection

Sumber/Source:

**TABEL** 4.1.11  
**TABLE**

**Angka Partisipasi Murni (APM) dan Angka Partisipasi Kasar (APK) Menurut Jenjang Pendidikan di Kabupaten Merangin, 2018**

*Net Enrolment Rate and Gross Enrolment Rate by Educational Level in Merangin Regency, 2018*

<b>Jenjang Pendidikan</b> <i>Educational Level</i>	<b>APM</b> <i>Net Enrollment Rate</i>	<b>APK</b> <i>Gross Enrollment Rate</i>
(1)	(2)	(3)
SD/MI <i>Elementary School</i>	99,59	115,23
SMP/MTs <i>Junior High School</i>	78,02	84,81
SMA/SMK/MA <i>Senior High School</i>	48,99	60,84

Sumber: Survei Sosial Ekonomi Nasional Kor, Maret 2017  
Source: *National Socio Economic Survey kor, March 2017*

**TABEL** 4.1.12 **Banyaknya Tenaga Pengajar STKIP YPM Bangko Menurut Jurusan/Program Studi, 2018/2019**  
**TABLE** 4.1.12 **Number of Teacher STKIP YPM Bangko by Education Qualification, 2018/2019**

Jurusan/Program study Education Qualification	Tenaga Pengajar/Lecturer				Jumlah Total
	PNSD	YYS	Luar Biasa Part Time Lecturer	Asisten Asistant Lecturer	
(1)	(2)	(3)	(4)	(5)	(6)
1. PBS/Pendidikan Bhs.Indonesia	3	14	-	-	17
2. PBS/Pendidikan Bhs.Inggris	0	11	-	-	11
3. PMIPA/Pendidikan Matematika	0	11	-	-	11
4. IP/Pendidikan Luar Sekolah	2	8	-	-	10
5. PIPS/Pendidikan Ekonomi	0	10	1	-	11
6. PMIPA/Pendidikan Biologi	0	11	-	-	11
<b>MERANGIN 2018/2019</b>	<b>5</b>	<b>65</b>	<b>1</b>	<b>-</b>	<b>71</b>

Sumber : STKIP YPM Bangko

Source : STKIP YPM Bangko

TABEL  
TABLE

4.1.13

Banyaknya Mahasiswa Baru STKIP YPM Bangko Menurut Jurusan/Program Studi, 2018/2019  
*Number of Student STKIP YPM Bangko by Education Qualification, 2018/2019*

Jurusan/Program Study Education Qualification	Mahasiswa/Student		
	Laki-laki Male	Perempuan Female	Jumlah Total
(1)	(6)	(7)	(8)
1. PBS/Pendidikan Bhs.Indonesia	10	32	42
2. PBS/Pendidikan Bhs.Inggris	5	33	38
3. PMIPA/Pendidikan Matematika	1	18	19
4. IP/Pendidikan Luar Sekolah	11	34	45
5. PIPS/Pendidikan Ekonomi	34	51	85
6. PMIPA/Pendidikan Biologi	7	22	29
<b>MERANGIN 2018/2019</b>	<b>68</b>	<b>190</b>	<b>258</b>

Sumber : STKIP YPM Bangko

Source : STKIP YPM Bangko

**TABEL**  
**TABLE**

4.1.14

**Banyaknya Lulusan Sarjana dan Diploma Menurut Jurusan/Program Studi STKIP YPM Bangko 2018/2019**  
**Number of New Date Student Registered and Diploma by Education Qualification Graduate 2018/2019**

Jurusan/Program Study Education Qualification	Lulusan/Graduate		
	Laki-laki Male	Perempuan Female	Jumlah Total
(1)	(2)	(3)	(4)
1. PBS/Pendidikan Bhs.Indonesia (S1)	18	23	41
2. PBS/Pendidikan Bhs.Inggris (S1)	12	23	35
3. PMIPA/Pendidikan Matematika (S1)	7	22	29
4. IP/Pendidikan Luar Sekolah (S1)	25	29	54
5. PIPS/Pendidikan Ekonomi (S1)	29	28	57
6. PMIPA/Pendidikan Biologi (S1)	11	40	51
<b>MERANGIN 2018/2019</b>	<b>102</b>	<b>165</b>	<b>267</b>

Sumber : STKIP YPM Bangko  
 Source : STKIP YPM Bangko

**TABEL**  
**TABLE** 4.1.15

**Banyaknya Dosen Sekolah Tinggi Agama Islam Bangko Menurut Jurusan/Program Studi, 2018/2019**  
**Number of Teacher in STAI Bangko by Educational Qualification, 2018/2019**

Jurusan/Program Study <i>Educational Qualification</i>	Tenaga Pengajar/Teacher			
	Tetap <i>Regular</i>	Tidak Tetap <i>Non Regular</i>	Jumlah <i>Total</i>	Lokal <i>Class</i>
(1)	(2)	(3)	(4)	(5)
Tarbiyah/PAI	8	15	23	9
Tarbiyah/MPI	8	9	17	7
Syari'ah/S.AS	13	24	37	6
Syari'ah/S.ES	13	16	29	10
<b>MERANGIN2018/2019</b>	<b>42</b>	<b>64</b>	<b>106</b>	<b>32</b>

Sumber : STAI Bangko  
Source : STAI Bangko



**TABEL** 4.1.16 **Banyaknya Mahasiswa STAI Bangko Menurut Jurusan/Program Studi, 2018/2019**  
**TABLE** *Number Student of STAI Bangko by Program Study, 2018/2019*

<b>Jurusan Program Study</b>	<b>Laki-laki Male</b>	<b>Perempuan Female</b>	<b>Jumlah Total</b>
(1)	(2)	(3)	(4)
Tarbiyah/PAI	149	288	437
Tarbiyah/MPI	136	172	308
Syari'ah/S.AS	144	54	198
Syari'ah/S.ES	185	200	385
<b>MERANGIN2018/2019</b>	<b>579</b>	<b>697</b>	<b>1 328</b>
<b>2017/2018</b>	<b>358</b>	<b>656</b>	<b>1 014</b>
<b>2016/2017</b>	<b>524</b>	<b>282</b>	<b>806</b>
<b>2015/2016</b>	<b>309</b>	<b>467</b>	<b>778</b>
<b>2014/2015</b>	<b>238</b>	<b>289</b>	<b>527</b>

Sumber : STAI Bangko

Source : STAI Bangko

**TABEL 4.1.17** Banyaknya Mahasiswa dan Lulusan STIKES Merangin Menurut Program Studi, 2018/2019  
**TABLE 4.1.17** *Number of Students and Graduated of Health Science College by Study Program, 2018/2019*

Angkatan	DIII Kebidanan		S1 Kesehatan Masyarakat*)		S1 Farmasi	
	Mahasiswa yang diterima	Mahasiswa yang diwisuda	Mahasiswa yang diterima	Mahasiswa yang diwisuda	Mahasiswa yang diterima	Mahasiswa yang diwisuda
(1)	(2)	(3)	(4)	(5)		
2008/2009	118	102	0	0	-	-
2009/2010	92	0	0	0	-	-
2010/2011	117	0	0	0	-	-
2011/2012	128	0	90	0	-	-
2012/2013	123	0	98	0	-	-
2013/2014	81	101	52	0	-	-
2014/2015	50	104	61	51	-	-
2015/2016	25	26	34	13	-	-
2016/2017	14	0	34	0	-	-
2017/2018	16	65	11	41	-	-
2018/2019	19	33	6	61	24	-

Sumber : Sekolah Tinggi Ilmu Kesehatan Merangin  
 Source : Health Science College of Merangin

\*) Program studi dibuka pada TA 2011/2012

**TABEL**  
**TABLE** 4.1.18

**Banyaknya Tenaga Pengajar STIKES Merangin Menurut Program Studi dan Tingkat Pendidikan, 2018/2019**  
**Number of Teacher of The Health Science College by Study Program and Education Qualification, 2018/2019**

<b>Tingkat Pendidikan</b> <b>Education Qualification</b>	<b>D III Kebidanan</b>	<b>S1 Kesehatan Masyarakat</b>
(1)	(2)	(3)
S2 Kesehatan	-	12
S2 Hukum	-	-
S1 Keperawatan	-	1
S1 Kedokteran Spesialis Kandungan	1	-
S1 Kedokteran Spesialis Anak	1	-
S1 Psikologi	2	2
D III Kebidanan	-	-
D IV Kebidanan	-	-
S2 Kebidanan	3	-
<b>MERANGIN, 2018/2019</b>	<b>7</b>	<b>15</b>

Sumber :Sekolah Tinggi Ilmu Kesehatan Merangin  
Source :Health Science College Of Merangin

**TABEL** 4.1.19 **Banyaknya Ruangan STIKES Merangin Menurut Klasifikasi, 2018**  
**TABLE** *Number of Room of The Health Science College by Qualification, 2018*

<b>Klasifikasi Qualification</b>	<b>Banyaknya Number of</b>
(1)	(2)
Ruang Ketua	1
Ruang Ketua Prodi	3
Ruang Struktural	1
Ruang Dosen	3
Ruang TU	2
Labor Komputer	1
Labor Kebidanan	1
Labor Kesehatan Masyarakat	1
Ruang Perpustakaan	2
Ruang Aula	1
Ruang Belajar	9
Ruang Sidang Ilmiah	1
Pos Satpam	1
Ruang Rapat	1
Ruang Ibadah	1
Ruang Himpunan Mahasiswa	1
Ruang LMPI	1
Ruang LPPM	1
Asrama	1
Kantin	-
<b>Jumlah</b>	<b>32</b>

Sumber : Sekolah Tinggi Ilmu Kesehatan Merangin  
 Source : Health Science College of Merangin

**Tabel 4.2.1** Jumlah Desa<sup>1</sup>/Kelurahan yang Memiliki Sarana Kesehatan Menurut Kecamatan dan Tingkat Pendidikan di Kabupaten Merangin, 2011-2018  
**Number of Villages<sup>1</sup> Having Health Facilities by Sub District and Educational Level in Merangin Regency, 2011-2018**

Kecamatan Sub District	Rumah Sakit Hospital			Rumah Sakit Bersalin Maternity Hospital		
	2011	2014	2018	2011	2014	2018
(1)	(2)	(3)	(4)	(5)	(6)	(7)
Jangkat	0	0	0	0	0	0
Jangkat Timur	0	0	0	0	0	0
Muara Siau	0	0	0	0	0	0
Lembah Masurai	0	0	0	0	0	0
Tiang Pumpung	0	0	0	0	0	0
Pamenang	0	0	0	0	0	0
Pamenang Barat	0	0	0	0	0	0
Renah Pamenang	0	0	0	0	0	0
Pamenang Selatan	0	0	0	0	0	0
Bangko	1	2	2	1	2	0
Bangko Barat	0	0	0	0	0	0
Nalo Tantan	0	0	0	0	0	0
Batang Masumai	0	0	0	0	0	0
Sungai Manau	0	0	0	0	0	0
Renah Pembarap	0	0	0	0	0	0
Pangkalan Jambu	0	0	0	0	0	0
Tabir	0	0	0	0	0	0
Tabir Ulu	0	0	0	0	0	0
Tabir Selatan	0	0	0	1	0	0
Tabir Ilir	0	0	0	0	0	0
Tabir Timur	0	0	0	0	0	0
Tabir Lintas	0	0	0	0	0	0
Margo Tabir	0	0	0	0	0	0
Tabir Barat	0	0	0	0	0	0
<b>Merangin</b>	<b>1</b>	<b>2</b>	<b>2</b>	<b>2</b>	<b>2</b>	<b>0</b>

Lanjutan Tabel/*Continued Table 4.2.1*

Kecamatan Sub District	Poliklinik <i>Polyclinic</i>			Puskesmas <i>Public Health Center</i>		
	2011	2014	2018	2011	2014	2018
(1)	(8)	(9)	(10)	(11)	(12)	(13)
Jangkat	0	0	0	1	1	3
Jangkat Timur	0	0	0	1	1	2
Muara Siau	0	0	0	1	1	1
Lembah Masurai	0	0	0	1	1	1
Tiang Pumpung	0	0	0	1	1	1
Pamenang	0	2	2	1	2	1
Pamenang Barat	0	0	0	0	1	2
Renah Pamenang	0	0	0	1	1	1
Pamenang Selatan	0	0	1	0	0	1
Bangko	1	3	2	2	2	2
Bangko Barat	0	0	0	0	0	1
Nalo Tantan	0	0	0	0	0	2
Batang Masumai	0	0	0	0	1	1
Sungai Manau	0	0	0	1	1	1
Renah Pembarap	0	0	0	1	1	1
Pangkalan Jambu	1	0	2	1	1	1
Tabir	0	0	3	1	2	2
Tabir Ulu	0	0	0	1	1	1
Tabir Selatan	0	1	2	1	1	1
Tabir Ilir	0	0	0	1	1	5
Tabir Timur	0	0	0	1	1	2
Tabir Lintas	1	1	1	0	0	2
Margo Tabir	0	0	0	1	1	1
Tabir Barat	0	0	0	1	1	1
<b>Merangin</b>	<b>3</b>	<b>7</b>	<b>13</b>	<b>19</b>	<b>23</b>	<b>37</b>

Lanjutan Tabel/Continued Table 4.2.1

Kecamatan Sub District	Puskesmas Pembantu Subsidiary of Public Health Center			Apotek Pharmacy		
	2011	2014	2018	2011	2014	2018
(1)	(14)	(15)	(16)	(17)	(18)	(19)
Jangkat	3	4	2	0	0	0
Jangkat Timur	6	11	6	0	0	0
Muara Siau	1	1	1	0	1	0
Lembah Masurai	5	6	5	0	0	0
Tiang Pumpung	2	4	2	0	0	0
Pamenang	8	10	10	1	1	3
Pamenang Barat	4	4	4	0	0	3
Renah Pamenang	3	3	3	0	0	2
Pamenang Selatan	4	4	3	0	1	1
Bangko	2	2	4	2	2	3
Bangko Barat	4	6	5	0	0	1
Nalo Tantan	3	6	6	0	0	0
Batang Masumai	4	3	3	0	0	0
Sungai Manau	2	2	3	0	0	2
Renah Pembarap	3	5	4	0	0	0
Pangkalan Jambu	3	4	8	0	0	0
Tabir	2	2	4	0	1	2
Tabir Ulu	2	2	2	0	0	1
Tabir Selatan	6	7	6	4	3	4
Tabir Ilir	3	3	5	2	0	1
Tabir Timur	2	2	2	0	0	0
Tabir Lintas	2	2	2	0	1	1
Margo Tabir	1	2	2	0	1	1
Tabir Barat	4	5	6	0	0	0
<b>Merangin</b>	<b>79</b>	<b>100</b>	<b>98</b>	<b>9</b>	<b>11</b>	<b>25</b>

Catatan/Note: <sup>1</sup> Desa pada tabel ini termasuk Unit Permukiman Transmigrasi (UPT) yang masih dibina oleh kementerian terkait/Villages in this table include Transmigration Settlement Unit which is still fostered by the relevant ministries

Sumber/Source: BPS, Pendataan Potensi Desa (Podes)/BPS-Statistics Indonesia, Village Potential Data Collection

**Tabel**  
**Table** 4.2.2

**Jumlah Tenaga Kesehatan Menurut Kecamatan di Kabupaten Merangin, 2018**  
**Number of Health Personnel by Sub District in Merangin Regency, 2018**

Kecamatan Sub District	Dokter Doctor	Perawat Nurse	Bidan Midwife	Farmasi Pharmaceuti cal	Ahli Gizi Nutritionist
(1)	(2)	(3)	(4)	(5)	(6)
Jangkat	2	3	11	0	1
Jangkat Timur	0	6	3	0	0
Muara Siau	1	2	12	0	1
Lembah Masurai	1	6	15	0	1
Tiang Pumpung	0	1	8	0	0
Pamenang	3	22	32	1	2
Pamenang Barat	2	5	11	0	2
Renah Pamenang	2	12	11	1	1
Pamenang Selatan	2	5	6	1	0
Bangko	25	141	70	14	11
Bangko Barat	0	0	2	0	0
Nalo Tantan	1	2	5	0	0
Batang Masumai	0	1	12	0	1
Sungai Manau	1	3	7	0	0
Renah Pembarap	1	4	14	0	0
Pangkalan Jambu	1	2	5	0	0
Tabir	6	19	23	1	0
Tabir Ulu	2	8	8	0	0
Tabir Selatan	2	12	17	0	1
Tabir Ilir	3	26	19	3	1
Tabir Timur	1	8	11	0	1
Tabir Lintas	2	0	15	0	0
Margo Tabir	1	18	9	1	0
Tabir Barat	2	7	12	0	0
<b>Merangin</b>	<b>61</b>	<b>313</b>	<b>338</b>	<b>22</b>	<b>23</b>

Sumber: Dinas Kesehatan Kabupaten Merangin

Source: Health Regional Office of Merangin Regency



**TABEL 4.2.3** Jumlah Dokter Spesialis, Dokter Umum, dan Dokter Gigi Menurut Sarana Pelayanan Kesehatan di Kabupaten Merangin, 2018  
**TABLE** *Number of Specialist Doctor, Generalist Doctor, and Dentist by Type of Health Facility in Merangin Regency, 2018*

	Unit Kerja <i>Work Unit</i>	Dokter Spesialis* <i>Specialist Doctors</i>	Dokter Umum <i>Generalist Doctors</i>	Dokter Gigi <i>Dentist</i>
	(1)	(2)	(3)	(4)
1	Puskesmas Muara Madras	0	2	0
2	Puskesmas Rantau Suli	0	0	0
3	Puskesmas Muara Siau	0	1	0
4	Puskesmas Pasar Masurai	0	1	0
5	Puskesmas Sekancing	0	0	0
6	Puskesmas Pamenang	0	2	1
7	Puskesmas Simpang Limbur	0	1	1
8	Puskesmas Meranti	0	1	1
9	Puskesmas Tambang Emas	0	1	1
10	Puskesmas Bangko	0	3	1
11	Puskesmas Pematang Kandis	0	3	2
12	Puskesmas Bangko Barat	0	0	0
13	Puskesmas Aur Berduri	0	1	0
14	Puskesmas Kederasan Panjang	0	0	0
15	Puskesmas Sungai Manau	0	1	0
16	Puskesmas Simpang Parit	0	1	0
17	Puskesmas Sungai Jering	0	1	0
18	Puskesmas Pasar Baru	0	3	1
19	Puskesmas Rantau Panjang	0	2	0
20	Puskesmas Muara Jernih	0	1	1
21	Puskesmas Muara Delang	0	1	1
22	Puskesmas Kota Raja	0	2	1
23	Puskesmas Rantau Limau Manis	0	0	0
24	Puskesmas Sungai Bulian	0	0	1
25	Puskesmas Tabir Lintas	0	2	0
26	Puskesmas Sumber Agung	0	1	0
27	Puskesmas Muara Kibul	0	2	0
	<b>Rumah Sakit/Hospital</b>			
	(mencakup RS Pemerintah, RS Swasta, dan Rumah Bersalin)	0	13	3
	<b>Jumlah/Total</b>	<b>0</b>	<b>33</b>	<b>12</b>

Ket \*) : termasuk S3

Sumber: Dinas Kesehatan Kabupaten Merangin

Source: *Public Health Service of Merangin Regency*

**TABEL 4.2.4** Jumlah Tenaga Keperawatan Menurut Sarana Pelayanan Kesehatan di Kabupaten Merangin, 2018  
**TABLE 4.2.4** *Number of Nursing Personnel by Type of Health Facility in Merangin Regency, 2018*

	Unit Kerja <i>Work Unit</i>	Tenaga Kefarmasian <i>Pharmacy Personnel</i>		
		Bidan <i>Midwife</i>	Perawat <i>Nurse</i>	Perawat Gigi
	(1)	(2)	(3)	(4)
1	Puskesmas Muara Madras	11	3	0
2	Puskesmas Rantau Suli	3	6	0
3	Puskesmas Muara Siau	12	2	0
4	Puskesmas Pasar Masurai	15	6	0
5	Puskesmas Sekancing	8	1	0
6	Puskesmas Pamenang	32	22	0
7	Puskesmas Simpang Limbur	11	5	0
8	Puskesmas Meranti	11	11	1
9	Puskesmas Tambang Emas	6	4	1
10	Puskesmas Bangko	16	15	0
11	Puskesmas Pematang Kandis	21	26	5
12	Puskesmas Bangko Barat	2	0	0
13	Puskesmas Aur Berduri	5	2	0
14	Puskesmas Kederasan Panjang	12	1	0
15	Puskesmas Sungai Manau	7	3	0
16	Puskesmas Simpang Parit	14	4	0
17	Puskesmas Sungai Jering	5	2	0
18	Puskesmas Pasar Baru	17	14	1
19	Puskesmas Rantau Panjang	6	4	0
20	Puskesmas Muara Jernih	8	8	0
21	Puskesmas Muara Delang	17	11	1
22	Puskesmas Kota Raja	13	22	0
23	Puskesmas Rantau Limau Manis	6	4	0
24	Puskesmas Sungai Bulian	11	8	0
25	Puskesmas Tabir Lintas	15	0	0
26	Puskesmas Sumber Agung	9	18	0
27	Puskesmas Muara Kibul	12	7	0
	<b>Rumah Sakit/Hospital</b> (mencakup RS Pemerintah, RS Swasta, dan Rumah Bersalin)	33	95	0
	<b>Jumlah/Total</b>	<b>305</b>	<b>209</b>	<b>9</b>

Sumber: Dinas Kesehatan Kabupaten Merangin

Source: *Public Health Service of Merangin Regency*

**TABEL 4.2.5** Jumlah Tenaga Kefarmasian Menurut Sarana Pelayanan Kesehatan di Kabupaten Merangin, 2018  
**TABLE** *Number of Pharmacy Personnel by Type of Health Facility in Merangin Regency, 2018*

	Unit Kerja Work Unit	Tenaga Kefarmasian Pharmacy Personnel		
		Tenaga Teknis Kefarmasian	Apoteker	Jumlah
	(1)	(2)	(3)	(4)
1	Puskesmas Muara Madras	0	0	0
2	Puskesmas Rantau Suli	0	0	0
3	Puskesmas Muara Siau	0	0	0
4	Puskesmas Pasar Masurai	0	0	0
5	Puskesmas Sekancing	0	0	0
6	Puskesmas Pamenang	1	0	1
7	Puskesmas Simpang Limbur	0	0	0
8	Puskesmas Meranti	1	0	1
9	Puskesmas Tambang Emas	1	0	1
10	Puskesmas Bangko	4	0	4
11	Puskesmas Pematang Kandis	4	0	4
12	Puskesmas Bangko Barat	0	0	0
13	Puskesmas Aur Berduri	0	0	0
14	Puskesmas Kederasan Panjang	0	0	0
15	Puskesmas Sungai Manau	0	0	0
16	Puskesmas Simpang Parit	0	0	0
17	Puskesmas Sungai Jering	0	0	0
18	Puskesmas Pasar Baru	1	0	1
19	Puskesmas Rantau Panjang	0	0	0
20	Puskesmas Muara Jernih	0	0	0
21	Puskesmas Muara Delang	3	0	3
22	Puskesmas Kota Raja	0	0	0
23	Puskesmas Rantau Limau Manis	0	0	0
24	Puskesmas Sungai Bulian	1	0	1
25	Puskesmas Tabir Lintas	0	0	0
26	Puskesmas Sumber Agung	0	0	0
27	Puskesmas Muara Kibul	0	0	0
	<b>Rumah Sakit/Hospital</b>			
	(mencakup RS Pemerintah, RS Swasta, dan Rumah Bersalin)	6	6	12
	<b>Jumlah/Total</b>	<b>16</b>	<b>6</b>	<b>22</b>

Sumber: Dinas Kesehatan Kabupaten Merangin

Source: Public Health Service of Merangin Regency

**TABEL 4.2.6** Jumlah Tenaga Kesehatan Lainnya Menurut Sarana Pelayanan Kesehatan di Kabupaten Merangin, 2018  
**TABLE 4.2.6** *Number of Other Health Personnel by Type of Health Facility in Merangin Regency, 2018*

	Unit Kerja <i>Work Unit</i>	Tenaga Kesehatan Lainnya <i>Other Health Personnel</i>		
		Nutrisionis	Tenaga Kesehatan Masyarakat	Tenaga Kesehatan Lingkungan
	(1)	(2)	(3)	(4)
1	Puskesmas Muara Madras	1	1	1
2	Puskesmas Rantau Suli	0	0	0
3	Puskesmas Muara Siau	6	1	1
4	Puskesmas Pasar Masurai	3	1	1
5	Puskesmas Sekancing	4	2	0
6	Puskesmas Pamenang	1	3	2
7	Puskesmas Simpang Limbur	5	0	2
8	Puskesmas Meranti	3	0	1
9	Puskesmas Tambang Emas	5	3	1
10	Puskesmas Bangko	6	1	0
11	Puskesmas Pematang Kandis	3	0	0
12	Puskesmas Bangko Barat	1	0	1
13	Puskesmas Aur Berduri	5	0	0
14	Puskesmas Kederasan Panjang	0	1	0
15	Puskesmas Sungai Manau	2	0	0
16	Puskesmas Simpang Parit	3	0	0
17	Puskesmas Sungai Jering	7	1	0
18	Puskesmas Pasar Baru	6	1	1
19	Puskesmas Rantau Panjang	3	0	1
20	Puskesmas Muara Jernih	0	3	1
21	Puskesmas Muara Delang	4	1	0
22	Puskesmas Kota Raja	7	2	0
23	Puskesmas Rantau Limau Manis	2	1	0
24	Puskesmas Sungai Bulian	0	0	0
25	Puskesmas Tabir Lintas	1	0	0
26	Puskesmas Sumber Agung	3	0	0
27	Puskesmas Muara Kibul	2	0	0
	<b>Rumah Sakit/Hospital</b> (mencakup RS Pemerintah, RS Swasta, dan Rumah Bersalin)	22	5	10
	<b>Jumlah/Total</b>	<b>105</b>	<b>27</b>	<b>23</b>

Sumber: Dinas Kesehatan Kabupaten Merangin

Source: Public Health Service of Merangin Regency

**TABEL  
TABLE**

4.2.7

Banyaknya Puskesmas, Puskesmas Pembantu dan Posyandu di Kabupaten Merangin, 2018  
*Number of Public Health Centre, Public Health Sub Centre and Integrated in Merangin Regency, 2018*

Kecamatan Subdistrict	Puskesmas Public Health Centre	Posyandu Integrated Health Service	Posyandu Aktif Active Integrated Health Service
(1)	(2)	(3)	(4)
1. Jangkat	1	19	2
2. Jangkat Timur	1	20	18
3. Muara Siau	1	23	7
4. Lembah Masurai	1	23	8
5. Tiang Pumpung	1	10	3
6. Pamenang	1	33	19
7. Pamenang Barat	1	14	4
8. Renah Pamenang	1	16	16
9. Pamenang Selatan	1	16	8
10. Bangko	2	35	21
11. Bangko Barat	1	13	8
12. Nalo Tantan	1	11	5
13. Batang Masumai	1	14	9
14. Sungai Manau	1	23	3
15. Renah Pembarap	1	21	3
16. Pangkalan Jambu	1	16	3
17. Tabir	2	23	8
18. Tabir Ulu	1	18	2
19. Tabir Selatan	1	35	27
20. Tabir Ilir	2	20	10
21. Tabir Timur	1	22	17
22. Tabir Lintas	1	6	4
23. Margo Tabir	1	11	7
24. Tabir Barat	1	16	14
<b>MERANGIN 2018</b>	<b>27</b>	<b>458</b>	<b>226</b>
<b>2017</b>	<b>25</b>	<b>409*</b>	<b>...</b>
<b>2016</b>	<b>23</b>	<b>409</b>	<b>...</b>
<b>2015</b>	<b>23</b>	<b>409</b>	<b>...</b>
<b>2014</b>	<b>21</b>	<b>399</b>	<b>...</b>

Sumber : Dinas Kesehatan Kabupaten Merangin

Source : *Public Health Service of Merangin Regency*

\*Data tahun 2016

**TABEL** 4.2.8 **Jumlah Persalinan Menurut Lingkungan Puskesmas di Kabupaten Merangin, 2018**  
**TABLE** 4.2.8 **Number of Birth by Public Health Center in Merangin Regency, 2018**

	<b>Puskesmas Public Health Centre</b>	<b>Persalinan Birth</b>	<b>Persalinan di Puskesmas Birth at Public Health Centre</b>
	(1)	(3)	
1	Puskesmas Muara Madras	220	137
2	Puskesmas Rantau Suli	211	80
3	Puskesmas Muara Siau	105	25
4	Puskesmas Pasar Masurai	394	213
5	Puskesmas Sekancing	36	30
6	Puskesmas Pamenang	654	496
7	Puskesmas Simpang Limbur	199	172
8	Puskesmas Meranti	182	161
9	Puskesmas Tambang Emas	341	209
10	Puskesmas Bangko	289	282
11	Puskesmas Pematang Kandis	878	798
12	Puskesmas Bangko Barat	162	115
13	Puskesmas Aur Berduri	129	55
14	Puskesmas Kederasan Panjang	195	149
15	Puskesmas Sungai Manau	210	41
16	Puskesmas Simpang Parit	292	76
17	Puskesmas Sungai Jering	119	38
18	Puskesmas Pasar Baru	244	188
19	Puskesmas Rantau Panjang	296	139
20	Puskesmas Muara Jernih	96	78
21	Puskesmas Muara Delang	503	337
22	Puskesmas Kota Raja	78	73
23	Puskesmas Rantau Limau Manis	102	36
24	Puskesmas Sungai Bulian	131	106
25	Puskesmas Tabir Lintas	148	129
26	Puskesmas Sumber Agung	379	301
27	Puskesmas Muara Kibul	180	155
	<b>Merangin</b>	<b>6 773</b>	<b>4 619</b>

Sumber: Dinas Kesehatan Kabupaten Merangin

Source: Public Health Service of Merangin Regency

**TABEL** 4.2.9 **Jumlah Anak Lahir Hidup dan Lahir Mati Menurut Lingkungan Puskesmas di Kabupaten Merangin, 2018**  
**TABLE** 4.2.9 **Number of Live Birth and Still Birth by Public Health Center in Merangin Regency, 2018**

	Puskesmas Public Health Centre	Kelahiran Births	
		Lahir Hidup Live Birth	Lahir Mati Still Birth
	(1)	(2)	(3)
1	Puskesmas Muara Madras	207	3
2	Puskesmas Rantau Suli	228	2
3	Puskesmas Muara Siau	175	1
4	Puskesmas Pasar Masurai	396	0
5	Puskesmas Sekancing	76	0
6	Puskesmas Pamenang	654	2
7	Puskesmas Simpang Limbur	212	0
8	Puskesmas Meranti	185	0
9	Puskesmas Bangko	289	2
10	Puskesmas Pematang Kandis	890	1
11	Puskesmas Aur Berduri	129	0
12	Puskesmas Kederasan Panjang	217	0
13	Puskesmas Sungai Manau	214	5
14	Puskesmas Simpang Parit	301	3
15	Puskesmas Sungai Jering	120	0
16	Puskesmas Pasar Baru	247	0
17	Puskesmas Rantau Panjang	407	2
18	Puskesmas Muara Delang	514	0
19	Puskesmas Rantau Limau Manis	101	1
20	Puskesmas Sungai Bulian	152	0
21	Puskesmas Muara Jernih	154	1
22	Puskesmas Sumber Agung	376	1
23	Puskesmas Muara Kibul	185	0
24	Puskesmas Bangko Barat	172	0
25	Puskesmas Tabir Lintas	155	0
26	Puskesmas Kota Raja	79	0
27	Puskesmas Tambang Emas	348	2
	<b>Merangin</b>	<b>7 183</b>	<b>26</b>

Sumber: Dinas Kesehatan Kabupaten Merangin

Source: Public Health Service of Merangin Regency

**TABEL  
TABLE****4.2.10**

**Banyaknya Bayi Lahir, Bayi Berat Badan Lahir Rendah (BBLR) dan Bergizi Buruk di Kabupaten Merangin, 2012-2018**  
*Number of Births, Babies with Low Birth Weights (LBW), Treated LBW, and Malnutrition Cases in Merangin Regency, 2012-2018*

<b>Tahun Year</b>	<b>Bayi Lahir Births</b>	<b>BBLR Baby Low Birth Weight</b>	<b>Balita Gizi Buruk Malnutrition</b>
(1)	(2)	(3)	(5)
2012	7 636	148	0
2013	7757	121	31
2014	7 579	126	24
2015	7 812	133	16
2016	7 758	140	7
2017	7 348	160	5
2018	7 183	164	

Sumber : Dinas Kesehatan Kabupaten Merangin

Source : *Public Health Service Of Merangin Regency*



**TABEL**  
**TABLE** 4.2.11

**Jumlah Ibu Hamil, Melakukan Kunjungan K1, Melakukan Kunjungan K4, Kurang Energi Kronis (KEK), dan Mendapat Tablet Zat Besi (Fe) di Kabupaten Merangin, 2012–2018**

*Number of Pregnant Women, Those with One Visit and Four Visits of Antenatal Care, Chronic Energy Deficiency (CED), and Receiving Iron Supplement in Merangin Regency, 2012–2018*

<b>Tahun Years</b>	<b>Jumlah Ibu Hamil Pregnant Women</b>	<b>Melakukan Kunjungan K1 One Visit</b>	<b>Melakukan Kunjungan K4 Four Visits</b>	<b>Kurang Energi Kronis (KEK) Chronic Energy Deficiency (CED)</b>	<b>Mendapat Zat Besi (Fe) Receiving Iron Supplement</b>
(1)	(2)	(3)	(4)	(5)	(6)
2012	9 775	8 810	8 247	0	0
2013	9 047	8 534	7 835	0	7 660
2014	9 202	8 842	8 102	0	8 003
2015	10 395	8 851	8 230	0	8 463
2016	8 593	8 129	7 959	659	7 910
2017	8 068	8 040	7 509	650	7 263
2018	8 603	7 898	7 480	...	...

Sumber: Dinas Kesehatan Kabupaten Merangin

Source: Public Health Service of Merangin Regency

**TABEL**  
**TABEL** 4.2.12

**Persentase Balita Yang Pernah Mendapat Imunisasi Menurut Jenis Imunisasi dan Jenis Kelamin di Kabupaten Merangin, 2018**

*Percentage of Children Under Five Years Who Had Immunization by Type of Immunization and Sex in Merangin Regency, 2018*

Imunisasi <i>Immunization</i>	Jenis Kelamin/ <i>Sex</i>		Perkotaan+Perdesaan <i>Urban+Rural</i>
	Perkotaan <i>Urban</i>	Perdesaan <i>Rural</i>	
(1)	(2)	(3)	(4)
1. BCG	99,83	100	85,51
2. DPT	90,23	82,77	78,03
3. Polio	99,83	75,69	84,49
4. Campak	77,6	81,55	67,6
5. Hepatitis B	100	65,7	79,59

Sumber: Survei Sosial Ekonomi Nasional Kor, Maret 2018

Source: National Socio Economic Survey Kor, March 2018

**Jumlah Penderita Penyakit Menurut Kecamatan di Kabupaten Merangin, 2018**

**TABEL 4.2.13**  
**TABLE**

**Number of Patient Diseases by Subdistrict in Merangin Regency, 2018**

Puskesmas Public Health Centre		Penyakit/Diseases					
		TBC	Go	Kolera	Kulit	Gizi Buruk	Campak
(1)		(3)	(4)	(5)	(6)	(7)	(8)
1	Puskesmas Muara Madras	8	2	-	412	-	-
2	Puskesmas Rantau Suli	27	-	-	36	-	2
3	Puskesmas Muara Siau	11	-	-	175	-	-
4	Puskesmas Pasar Masurai	16	-	-	175	-	-
5	Puskesmas Sekancing	18	3	-	175	-	-
6	Puskesmas Pamenang	53	-	-	-	-	-
7	Puskesmas Simpang Limbur	50	1	-	259	-	1
8	Puskesmas Meranti	32	-	-	-	-	-
9	Puskesmas Bangko	24	-	-	-	-	-
10	Puskesmas Pematang Kandis	322	151	-	682	-	24
11	Puskesmas Aur Berduri	10	1	-	58	-	-
12	Puskesmas Kederasan Panjang	7	-	-	267	-	-
13	Puskesmas Sungai Manau	25	-	-	-	-	-
14	Puskesmas Simpang Parit	47	-	-	505	-	-
15	Puskesmas Sungai Jering	16	-	-	94	-	-
16	Puskesmas Pasar Baru	95	-	-	60	-	-
17	Puskesmas Rantau Panjang	344	131	-	461	-	-
18	Puskesmas Muara Delang	23	-	-	-	-	-
19	Puskesmas Rantau Limau Manis	4	-	-	18	-	-
20	Puskesmas Sungai Bulian	11	-	-	-	-	-
21	Puskesmas Muara Jernih	29	1	-	174	-	-
22	Puskesmas Sumber Agung	13	-	-	-	-	-
23	Puskesmas Muara Kibul	34	-	-	66	-	-
24	Puskesmas Kota Raja	5	-	-	137	-	-
25	Puskesmas Tambang Emas	12	-	-	323	-	3
26	Puskesmas Tabir Lintas	0	1	-	107	-	5
27	Puskesmas Bangko Barat	-	-	-	54	-	-
<b>Merangin</b>		<b>1 236</b>	<b>291</b>	<b>-</b>	<b>4 238</b>	<b>-</b>	<b>35</b>

Lanjutan Tabel/*Continued Table 4.2.13*

Puskesmas Public Health Centre		Penyakit/ <i>Diseases</i>				
		Gondok	Malaria	Pilek	Lepra	Cacar
(1)		(9)	(10)	(11)	(12)	(13)
1	Puskesmas Muara Madras	-	-	17	-	1
2	Puskesmas Rantau Suli	-	6	44	-	14
3	Puskesmas Muara Siau	1	40	598	1	8
4	Puskesmas Pasar Masurai	-	46	223	-	27
5	Puskesmas Sekancing	-	4	84	-	-
6	Puskesmas Pamenang	-	-	-	-	-
7	Puskesmas Simpang Limbur	1	5	77	-	-
8	Puskesmas Meranti	-	-	-	-	-
9	Puskesmas Bangko	-	-	-	-	-
10	Puskesmas Pematang Kandis	-	33	682	1	210
11	Puskesmas Aur Berduri	-	222	356	-	2
12	Puskesmas Kederasan Panjang	5	17	516	-	3
13	Puskesmas Sungai Manau	-	-	-	-	-
14	Puskesmas Simpang Parit	-	13	737	-	12
15	Puskesmas Sungai Jering	-	40	94	-	-
16	Puskesmas Pasar Baru	-	-	-	-	6
17	Puskesmas Rantau Panjang	29	642	2 088	-	10
18	Puskesmas Muara Delang	-	-	-	-	-
19	Puskesmas Rantau Limau Manis	-	13	8	-	-
20	Puskesmas Sungai Bulian	-	-	-	-	-
21	Puskesmas Muara Jernih	-	5	21	-	6
22	Puskesmas Sumber Agung	-	-	-	-	-
23	Puskesmas Muara Kibul	-	9	36	-	1
24	Puskesmas Kota Raja	-	2	-	-	5
25	Puskesmas Tambang Emas	-	-	1 032	-	9
26	Puskesmas Tabir Lintas	-	5	93	-	2
27	Puskesmas Bangko Barat	-	9	36	-	1
<b>Merangin</b>		<b>36</b>	<b>1 095</b>	<b>5 581</b>	<b>2</b>	<b>300</b>

Lanjutan Tabel/Continued Table 4.2.13

Puskesmas Public Health Centre		Penyakit/Diseases				
		Trachoma	Rabies	Pneumonia Balita	Bronchitis Akut	Tersangka Malaria
(1)		(14)	(15)	(16)	(17)	(18)
1	Puskesmas Muara Madras	-	-	38	26	0
2	Puskesmas Rantau Suli	-	-	16	-	93
3	Puskesmas Muara Siau	-	-	2	-	0
4	Puskesmas Pasar Masurai	-	-	9	12	21
5	Puskesmas Sekancing	-	-	0	-	0
6	Puskesmas Pamenang	-	-	40	-	225
7	Puskesmas Simpang Limbur	-	-	1	1	26
8	Puskesmas Meranti	-	-	19	-	67
9	Puskesmas Bangko	-	-	16	-	242
10	Puskesmas Pematang Kandis	-	8	48	347	221
11	Puskesmas Aur Berduri	-	-	0	1	579
12	Puskesmas Kederasan Panjang	-	-	0	7	24
13	Puskesmas Sungai Manau	-	-	18	-	125
14	Puskesmas Simpang Parit	-	-	1	202	0
15	Puskesmas Sungai Jering	-	-	1	-	0
16	Puskesmas Pasar Baru	-	-	0	4	0
17	Puskesmas Rantau Panjang	-	-	155	88	463
18	Puskesmas Muara Delang	-	-	34	-	341
19	Puskesmas Rantau Limau Manis	-	-	2	-	132
20	Puskesmas Sungai Bulian	-	-	5	-	79
21	Puskesmas Muara Jernih	-	-	6	-	0
22	Puskesmas Sumber Agung	-	-	76	-	119
23	Puskesmas Muara Kibul	-	-	2	11	194
24	Puskesmas Kota Raja	-	-	0	7	0
25	Puskesmas Tambang Emas	-	-	2	-	0
26	Puskesmas Tabir Lintas	-	-	2	7	0
27	Puskesmas Bangko Barat	-	-	2	11	0
<b>Merangin</b>		<b>-</b>	<b>8</b>	<b>495</b>	<b>724</b>	<b>3 148</b>

Sumber: Dinas Kesehatan Kabupaten Merangin

Source: Public Health Service of Merangin Regency

**TABEL : 4.2.14 Banyaknya Klinik Dan Akseptor Keluarga Berencana Baru Dalam Kabupaten Merangin, Tahun 2018**  
**TABLE Number Of Family Planning Clinic And New Acceptor in Merangin Regency, 2018**

	Kecamatan <i>District</i>	Banyaknya / Number	
		Klinik KB <i>Family Planning Of Clinic</i>	Akseptor KB Baru <i>New Acceptor Of Family Planning</i>
	1	2	3
1	Jangkat	2	220
2	Jangkat Timur	4	91
3	Muara Siau	4	72
4	Lembah Masurai	3	474
5	Tiang Pumpung	3	92
6	Pamenang	4	414
7	Pamenang Barat	4	218
8	Renah Pamenang	2	145
9	Pamenang Selatan	3	300
10	Bangko	7	932
11	Bangko Barat	6	181
12	Nalo Tantan	3	426
13	Batang Masumai	6	168
14	Sungai Manau	2	109
15	Renah Pembarap	5	195
16	Pangkalan Jambu	3	175
17	Tabir	6	858
18	Tabir Ulu	3	29
19	Tabir Selatan	5	474
20	Tabir Ilir	4	190
21	Tabir Timur	4	131
22	Tabir Lintas	2	101
23	Margo Tabir	5	157
24	Tabir Barat	4	69
	<b>MERANGIN 2018</b>	<b>94</b>	<b>6 221</b>

Sumber : Dinas Pengendalian Penduduk Kabupaten Merangin

Source : Office of Women's Empowerment Family Planning and Children Protection of Merangin Regency

**TABEL : 4.2.15**  
**TABLE**

**Target, Realisasi dan Persentase Akseptor KB Baru di Kabupaten Merangin, 2018**

*Target, Realization and Percentage Of New Family Planning Acceptor In Merangin Regency, 2018*

Kecamatan <i>District</i>	Target <i>Target</i>	Realisasi <i>Realization</i>	Persentase <i>Percentage</i>
1	2	3	4
1 Jangkat	350	220	62,86
2 Jangkat Timur	292	91	31,16
3 Muara Siau	213	72	33,80
4 Lembah Masurai	352	474	134,66
5 Tiang Pumpung	147	92	62,59
6 Pamenang	955	414	43,35
7 Pamenang Barat	496	218	43,95
8 Renah Pamenang	403	195	48,39
9 Pamenang Selatan	276	300	108,70
10 Bangko	1 189	932	78,39
11 Bangko Barat	302	181	59,93
12 Nalo Tantan	814	426	52,33
13 Batang Masumai	458	168	36,68
14 Sungai Manau	175	109	62,29
15 Renah Pembarap	403	195	48,39
16 Pangkalan Jambu	133	175	131,58
17 Tabir	835	858	102,75
18 Tabir Ulu	120	29	24,17
19 Tabir Selatan	884	474	53,62
20 Tabir Ilir	502	190	37,85
21 Tabir Timur	171	131	76,61
22 Tabir Lintas	292	101	34,59
23 Margo Tabir	368	157	42,66
24 Tabir Barat	143	69	48,25
<b>MERANGIN</b>	<b>10 271</b>	<b>6 221</b>	<b>60,57</b>

Sumber : Dinas Pengendalian Penduduk Kabupaten Merangin

Source : Office of Women's Empowerment Family Planning and Children Protection of Merangin Regency

**TABEL**  
**TABLE**

4.2.16

**Jumlah Klinik dan Akseptor Keluarga Berencana Aktif di Kabupaten Merangin, 2018**  
**Number of Family Planning Clinic and Active Acceptor in Merangin Regency, 2018**

	Kecamatan <i>Subdistrict</i>	Banyaknya/Number	
		Klinik KB <i>Family Planning of Clinic</i>	Akseptor KB Aktif <i>Active Acceptor of Family Planning</i>
	(1)	(2)	(3)
1	Jangkat	2	2 392
2	Jangkat Timur	4	1792
3	Muara Siau	4	1 880
4	Lembah Masurai	3	2 670
5	Tiang Pumpung	3	862
6	Pamenang	4	5 596
7	Pamenang Barat	4	2976
8	Renah Pamenang	2	2613
9	Pamenang Selatan	3	1807
10	Bangko	7	6 663
11	Bangko Barat	6	2 019
12	Nalo Tantan	3	4 007
13	Batang Masumai	6	2 025
14	Sungai Manau	2	1 680
15	Renah Pembarap	5	1666
16	Pangkalan Jambu	3	1707
17	Tabir	6	4 650
18	Tabir Ulu	3	2 236
19	Tabir Selatan	5	5474
20	Tabir Ilir	4	2984
21	Tabir Timur	4	1602
22	Tabir Lintas	2	1479
23	Margo Tabir	5	2466
24	Tabir Barat	4	1879
	<b>Merangin</b>	<b>94</b>	<b>65 125</b>

Sumber : Badan Pemberdayaan Perempuan Keluarga Berencana dan Perlindungan Anak Kabupaten Merangin  
 Source : *Office of Women's Empowerment Family Planning and Children Protection of Merangin Regency*



**TABEL**  
**TABLE** 4.2.17

**Target, Realisasi dan Persentase Akseptor KB Aktif di Kabupaten Merangin, 2018**  
**Target, Realization and Percentage of Active Family Planning Acceptor in Merangin Regency, 2018**

	<b>Kecamatan</b> <b>Subdistrict</b>	<b>Target</b> <b>Target</b>	<b>Realisasi</b> <b>Realization</b>	<b>Persentase</b> <b>Percentage</b>
	(1)	(2)	(3)	(4)
1	Jangkat	2 213	2 392	108,09
2	Jangkat Timur	1 848	1 792	96,97
3	Muara Siau	2 292	1 880	82,02
4	Lembah Masurai	2 585	2 670	103,29
5	Tiang Pumpung	842	862	102,38
6	Pamenang	4 903	5 596	114,13
7	Pamenang Barat	3 048	2 976	97,64
8	Renah Pamenang	2 649	2 613	98,64
9	Pamenang Selatan	1 848	1 807	97,78
10	Bangko	6 956	6 663	95,79
11	Bangko Barat	2 022	2 019	99,85
12	Nalo Tantan	5 161	4 007	77,64
13	Batang Masumai	2 274	2 025	89,05
14	Sungai Manau	2 033	1 680	82,64
15	Renah Pembarap	1 883	1 666	88,48
16	Pangkalan Jambu	1 414	1 707	120,72
17	Tabir	4 762	4 650	97,65
18	Tabir Ulu	1 913	2 236	116,88
19	Tabir Selatan	5 413	5 474	101,07
20	Tabir Ilir	2 917	2 984	102,30
21	Tabir Timur	1 477	1 602	108,46
22	Tabir Lintas	1 537	1 479	96,23
23	Margo Tabir	2 507	2 466	98,36
24	Tabir Barat	1 518	1 879	123,78
	<b>Merangin</b>	<b>66 018</b>	<b>65 125</b>	<b>98,65</b>

Sumber : Badan Pemberdayaan Perempuan Keluarga Berencana dan Perlindungan Anak Kabupaten Merangin  
Source : Office of Women's Empowerment Family Planning and Children Protection of Merangin Regency

**TABEL : 4.2.18** Jumlah PUS, Realisasi dan Persentase Akseptor KB Aktif di Kabupaten Merangin, Tahun 2018  
**TABLE** *Number of Couples of Childbearing Age, Realization and Percentage of Active Family Planning Acceptor in Merangin Regency, 2018*

Kecamatan <i>District</i>	PUS	Realisasi <i>Realization</i>	Persentase <i>Percentage</i>
1	2	3	4
1 Jangkat	3 000	2 392	79,73
2 Jangkat Timur	2 332	1 792	76,84
3 Muara Siau	2 247	1 880	83,67
4 Lembah Masurai	3 265	2 670	81,78
5 Tiang Pumpung	1 118	862	77,10
6 Pamenang	7 223	5 596	77,47
7 Pamenang Barat	3 843	2 976	77,44
8 Renah Pamenang	3 365	2 613	77,65
9 Pamenang Selatan	2 343	1 807	77,12
10 Bangko	8 718	6 663	76,43
11 Bangko Barat	2 581	2 019	78,23
12 Nalo Tantan	5 591	4 007	71,67
13 Batang Masumai	2 770	2 025	73,10
14 Sungai Manau	2 113	1 680	79,51
15 Renah Pembarap	2 471	1 666	67,42
16 Pangkalan Jambu	1 942	1 707	87,90
17 Tabir	6 143	4 650	75,70
18 Tabir Ulu	2 463	2 236	90,87
19 Tabir Selatan	7 039	5 474	77,77
20 Tabir Ilir	3 587	2 984	83,19
21 Tabir Timur	1 929	1 602	83,05
22 Tabir Lintas	1 992	1 479	74,25
23 Margo Tabir	3 165	2 466	77,91
24 Tabir Barat	2 189	1 879	85,84
<b>MERANGIN 2017</b>	<b>83 429</b>	<b>65 125</b>	<b>78,06</b>

Sumber : Dinas Pengendalian Penduduk Kabupaten Merangin

Source : *Office of Women's Empowerment Family Planning and Children Protection of Merangin Regency*

**TABEL : 4.2.19**  
**TABEL** **Banyaknya Akseptor KB Baru Menurut Alat Kontrasepsi yang Dipergunakan di Kabupaten Merangin, 2018**  
**Number of New Acceptor by Contraceptive Method in Merangin Regency, 2018**

<u>Akseptor KB Baru/ New Family Planning Acceptor</u>				
<b>Kecamatan</b>	<b>IUD</b>	<b>MOP</b>	<b>MOW</b>	<b>IMPLAN</b>
<b>District</b>	<b>IUD</b>	<b>Mop</b>	<b>Mow</b>	<b>Implant</b>
1	2	3	4	5
1 Jangkat	12	0	0	69
2 Jangkat Timur	5	0	0	24
3 Muara Siau	3	0	0	4
4 Lembah Masurai	0	0	2	40
5 Tiang Pumpung	0	0	1	13
6 Pamenang	30	0	0	63
7 Pamenang Barat	0	0	0	43
8 Renah Pamenang	10	0	0	58
9 Pamenang Selatan	2	0	0	67
10 Bangko	12	6	90	76
11 Bangko Barat	4	0	0	24
12 Nalo Tantan	1	0	0	21
13 Batang Masumai	1	0	1	29
14 Sungai Manau	2	0	0	22
15 Renah Pembarap	0	0	0	10
16 Pangkalan Jambu	0	0	0	17
17 Tabir	40	0	0	36
18 Tabir Ulu	4	0	0	3
19 Tabir Selatan	5	0	0	52
20 Tabir Ilir	0	0	0	9
21 Tabir Timur	2	0	0	4
22 Tabir Lintas	4	0	1	28
23 Margo Tabir	8	0	0	14
24 Tabir Barat	0	0	1	4
<b>MERANGIN 2017</b>	<b>145</b>	<b>6</b>	<b>96</b>	<b>730</b>

Lanjutan Tabel/*Continued Table 4.2.19*

	Kecamatan <i>District</i>	Akteptor KB Baru/ <i>New Family</i> Planning Acceptor		
		Suntikan <i>Injection</i>	Pil <i>Pill</i>	Kondom <i>Condom</i>
	1	6	7	8
1	Jangkat	84	55	0
2	Jangkat Timur	20	42	0
3	Muara Siau	40	23	2
4	Lembah Masurai	339	89	4
5	Tiang Pumpung	64	13	1
6	Pamenang	221	97	3
7	Pamenang Barat	110	65	0
8	Renah Pamenang	53	20	4
9	Pamenang Selatan	172	54	5
10	Bangko	521	196	31
11	Bangko Barat	144	9	0
12	Nalo Tantan	137	242	25
13	Batang Masumai	119	16	2
14	Sungai Manau	80	4	1
15	Renah Pembarap	175	10	0
16	Pangkalan Jambu	87	71	0
17	Tabir	519	255	8
18	Tabir Ulu	22	0	0
19	Tabir Selatan	304	111	2
20	Tabir Ilir	117	60	4
21	Tabir Timur	104	20	1
22	Tabir Lintas	58	9	1
23	Margo Tabir	96	37	2
24	Tabir Barat	52	12	0
<b>MERANGIN 2017</b>		<b>3 638</b>	<b>1 510</b>	<b>96</b>

Sumber : Dinas Pengendalian Penduduk Kabupaten Merangin

Source : *Office of Women's Empowerment Family Planning and Children Protection of Merangin Regency*

**TABEL** 4.2.20  
**TABLE**

**Banyaknya Akseptor KB Aktif Menurut Alat Kontrasepsi yang Dipergunakan di Kabupaten Merangin, 2018**  
**Number of Active Acceptor by Contraceptive Method in Merangin Regency, 2018**

		<u>Akseptor KB Aktif/ Active Family Planning Acceptor</u>			
	Kecamatan <i>District</i>	IUD <i>IUD</i>	MOP <i>Mop</i>	MOW <i>Mow</i>	IMPLAN <i>Implant</i>
	1	2	3	4	5
1	Jangkat	206	0	1	520
2	Jangkat Timur	56	0	7	388
3	Muara Siau	5	0	18	104
4	Lembah Masurai	29	0	13	335
5	Tiang Pumpung	7	0	17	117
6	Pamenang	161	60	46	346
7	Pamenang Barat	86	14	21	700
8	Renah Pamenang	65	13	31	996
9	Pamenang Selatan	27	3	19	286
10	Bangko	593	13	228	1 679
11	Bangko Barat	25	6	53	376
12	Nalo Tantan	51	0	26	1 139
13	Batang Masumai	35	0	15	167
14	Sungai Manau	6	0	27	131
15	Renah Pembarap	3	1	17	85
16	Pangkalan Jambu	5	0	4	210
17	Tabir	193	9	21	346
18	Tabir Ulu	51	0	3	236
19	Tabir Selatan	53	4	86	819
20	Tabir Ilir	65	1	1	198
21	Tabir Timur	7	1	16	193
22	Tabir Lintas	19	0	7	275
23	Margo Tabir	18	1	47	267
24	Tabir Barat	10	0	7	76
<b>MERANGIN 2017</b>		<b>1 776</b>	<b>126</b>	<b>731</b>	<b>10 245</b>

Lanjutan Tabel/ Continued Table 4.2.20

	Kecamatan <i>District</i>	Akseptor KB Aktif/ Active Family Planning Acceptor		
		Suntikan <i>Injection</i>	Pil <i>Pill</i>	Kondom <i>Condom</i>
	1	6	7	8
1	Jangkat	1 037	590	38
2	Jangkat Timur	1 141	196	4
3	Muara Siau	1 097	626	30
4	Lembah Masurai	1 629	653	11
5	Tiang Pumpung	523	192	6
6	Pamenang	2 434	2 234	59
7	Pamenang Barat	1 441	645	69
8	Renah Pamenang	807	676	25
9	Pamenang Selatan	1 058	384	30
10	Bangko	1 860	1 649	641
11	Bangko Barat	1 117	424	18
12	Nalo Tantan	1 231	1 107	453
13	Batang Masumai	1 210	517	81
14	Sungai Manau	1 314	195	7
15	Renah Pembarap	1 281	274	5
16	Pangkalan Jambu	848	627	13
17	Tabir	2 047	2 029	5
18	Tabir Ulu	911	915	120
19	Tabir Selatan	3 262	1 148	102
20	Tabir Ilir	1 208	1 405	106
21	Tabir Timur	1 175	193	17
22	Tabir Lintas	384	778	16
23	Margo Tabir	1 635	461	37
24	Tabir Barat	1 497	280	9
	<b>MERANGIN 2017</b>	<b>32 147</b>	<b>18 198</b>	<b>1 902</b>

Sumber : Dinas Pengendalian Penduduk Kabupaten Merangin

Source : Office of Women's Empowerment Family Planning and Children Protection of Merangin Regency

**TABEL** 4.2.21 **Banyaknya Pasien Rawat Inap di Rumah Sakit DKT, 2018**  
**TABLE** **Number of Patient in DKT Hospital, 2018**

	Poliklinik <i>polyclinic</i>	Semester I	Semester II	Total
	(1)	(2)	(3)	(4)
1.	Kebidanan/ <i>Midwifer</i>	-	-	-
2.	Dalam/ <i>Internis</i>	15	16	31
3.	Bedah/ <i>Operated</i>	-	-	-
4.	Mata/ <i>Eye</i>	-	-	-
5.	Anak/ <i>Children</i>	-	-	-
6.	Perinatal/ <i>Prenatal</i>	-	-	-
7.	VIP DP	-	-	-
	<b>Merangin</b>	<b>15</b>	<b>16</b>	<b>31</b>

Sumber : RS DKT Bangko

Source : DKT Hospital Bangko

**TABEL** 4.2.22 **Banyaknya Pasien Rawat Jalan di Rumah Sakit DKT, 2018**  
**TABLE** **Number of Out General Patient in DKT Hospital, 2018**

<b>Poliklinik polyclinic</b>	<b>Semester I</b>	<b>Semester II</b>	<b>Total</b>
(1)	(2)	(3)	(4)
1. Kebidanan/ <i>Midwifer</i>	-	-	-
2. Dalam/ <i>Internis</i>	-	-	-
3. Bedah/ <i>Operated</i>	-	-	-
4. Mata/ <i>Eye</i>	-	-	-
5. Anak/ <i>Children</i>	-	-	-
6. Fisioterapi/ <i>physiotherapi</i>	-	-	-
7. Gigi/ <i>Dentition</i>	-	-	-
8. Umum/ <i>General</i>	366	211	577
<b>Merangin</b>	<b>366</b>	<b>211</b>	<b>577</b>

Sumber : RS DKT Bangko

Source : DKT Hospital Bangko



**TABEL**  
**TABLE** 4.2.23

**Banyaknya Pasien Rawat Jalan dengan Kartu BPJS di RSD  
Kol. Abunjani, 2018**  
**Number of Out Patient with Hasth Card Insurance in Kol.  
Abunjani Hospital, 2018**

	<b>Poliklinik polyclinic</b>	<b>Semester I</b>	<b>Semester II</b>	<b>Total</b>
	(1)	(2)	(3)	(4)
1.	Kebidanan/ <i>Midwifer</i>	841	664	1 505
2.	Dalam/ <i>Internis</i>	4 040	3 707	7 747
3.	Bedah/ <i>Operated</i>	1 521	1 149	2 670
4.	Mata/ <i>Eye</i>	0	0	0
5.	Anak/ <i>Children</i>	417	360	777
6.	Fisioterapi/ <i>physiotherapi</i>	1 249	938	2 187
7.	Gigi/ <i>Dentition</i>	97	89	186
8.	Gizi/ <i>Nutritionis</i>	58	54	112
9.	Paru/ <i>liver</i>	877	774	1 651
10.	Akupuntur	0	0	0
11.	THT	696	370	1 066
	<b>Merangin</b>	<b>9 796</b>	<b>8 105</b>	<b>17 901</b>

Sumber : RSD Kol Abunjani  
Source : Kol Abunjani Hospital

**TABEL**  
**TABEL**

4.2.24

**Banyaknya Pasien Rawat Inap dengan Kartu BPJS di RSD  
Kol. Abunjani, 2018**

**Number of Patient with Health Insurance in Kol. Abunjani  
Hospital, 2018**

	<b>Poliklinik polyclinic</b>	<b>Semester I</b>	<b>Semester II</b>	<b>Total</b>
	(1)	(2)	(3)	(4)
1.	Kebidanan/ <i>Midwifer</i>	366	360	726
2.	Dalam/ <i>Internis</i>	537	472	1 009
3.	Bedah/ <i>Operated</i>	475	397	872
4.	icu	47	33	80
5.	VIP Anak/ <i>VIP Children</i>	140	93	233
6.	Fisioterapi/ <i>physiotherapi</i>	-	-	-
7.	Vip Baru	238	213	451
8.	Terpadu	105	71	176
9.	Vip Depati Payun	171	144	315
10.	Kebidanan Bayi	127	128	255
11.	Perinatologi	42	44	86
	<b>Merangin</b>	<b>2 248</b>	<b>1 955</b>	<b>4 203</b>

Sumber : RSD Kol Abunjani

Source : Kol Abunjani Hospital

**TABEL**  
**TABLE** 4.2.25

**Banyaknya Pasien Rawat Jalan Umum di RSD Kol. Abunjani, 2018**  
**Number Of Out General Patient In Kol. Abunjani Hospital, 2018**

	<b>Poliklinik polyclinic</b>	<b>Semester I</b>	<b>Semester II</b>	<b>Total</b>
	(1)	(2)	(3)	(4)
1.	Kebidanan/ <i>Midwifer</i>	444	361	805
2.	Dalam/ <i>Internis</i>	493	409	902
3.	Bedah/ <i>Operated</i>	518	375	893
4.	Mata/ <i>Eye</i>	0	0	0
5.	Anak/ <i>Children</i>	316	229	545
6.	Fisioterapi/ <i>physiotherapi</i>	72	43	115
7.	Gigi/ <i>Dentition</i>	87	52	139
8.	Gizi/ <i>Nutritionis</i>	9	11	20
9.	Paru/ <i>liver</i>	126	130	256
10.	Akupuntur	14	10	24
11.	THT	170	127	297
	<b>Merangin</b>	<b>2 249</b>	<b>1 747</b>	<b>3 996</b>

Sumber : RSD Kol Abunjani  
Source : Kol Abunjani Hospital

**Tabel** 4.3.1 **Jumlah Penduduk Menurut Kecamatan dan Agama yang Dianut di Kabupaten Merangin, 2018**  
**Table** *Population by Sub District and Religion in Merangin Regency, 2018*

Kecamatan <i>Sub District</i>	Islam <i>Islam</i>	Protestan <i>Protestant</i>	Katolik <i>Catholic</i>	Hindu <i>Hindu</i>	Budha <i>Buddha</i>	Lainnya <i>Others</i>
(1)	(2)	(3)	(4)	(5)	(6)	(7)
Jangkat						
Jangkat Timur						
Muara Siau						
Lembah Masurai						
Tiang Pumpung						
Pamenang						
Pamenang Barat						
Renah Pamenang						
Pamenang Selatan						
Bangko						
Bangko Barat						
Nalo Tantan						
Batang Masumai						
Sungai Manau						
Renah Pembarap						
Pangkalan Jambu						
Tabir						
Tabir Ulu						
Tabir Selatan						
Tabir Ilir						
Tabir Timur						
Tabir Lintas						
Margo Tabir						
Tabir Barat						
<b>Merangin</b>						

Sumber/Source:

Kementerian Agama Kabupaten Merangin/ Ministry of Religious Affairs of Merangin Regency

\*Data tidak tersedia

**Tabel**  
**Table**      **4.3.2**      **Jumlah Tempat Peribadatan Menurut Kecamatan di**  
**Kabupaten Merangin, 2018**  
**Number of Places of Worship by Sud District in Merangin**  
**Regency, 2018**

Kecamatan Sud District	Masjid Mosque	Mushola Pray Room	Gereja Protestan Protestant Church	Gereja Katolik Catholic Church	Pura Temple	Vihara
(1)	(2)	(3)	(4)	(5)	(6)	(7)
Jangkat						
Jangkat Timur						
Muara Siau						
Lembah Masurai						
Tiang Pumpung						
Pamenang						
Pamenang Barat						
Renah Pamenang						
Pamenang Selatan						
Bangko						
Bangko Barat						
Nalo Tantan						
Batang Masumai						
Sungai Manau						
Renah Pembarap						
Pangkalan Jambu						
Tabir						
Tabir Ulu						
Tabir Selatan						
Tabir Ilir						
Tabir Timur						
Tabir Lintas						
Margo Tabir						
Tabir Barat						
<b>Merangin</b>						

Sumber/Source:

Kementerian Agama Kabupaten Merangin/ Ministry of Religious Affairs of Merangin  
Regency

\*Data tidak tersedia

**Tabel**  
**Table** 4.3.3

**Jumlah Desa<sup>1</sup>/Kelurahan yang Mengalami Bencana Alam<sup>2</sup>  
Menurut Kecamatan di Kabupaten Merangin, 2011-2018**  
*Number of Villages<sup>1</sup> that Had Natural Disaster<sup>2</sup> by Sub District in  
Merangin Regency, 2011-2018*

Kecamatan Sub District	Banjir Flood			Gempa Bumi Earthquake		
	2011	2014	2018	2011	2014	2018
(1)	(2)	(3)	(4)	(5)	(6)	(7)
Jangkat	3	0	0	11	0	4
Jangkat Timur	0	0	0	4	13	0
Muara Siau	1	0	1	0	0	0
Lembah Masurai	0	2	2	0	0	3
Tiang Pumpung	0	0	1	0	0	0
Pamenang	6	4	1	0	0	0
Pamenang Barat	1	1	1	0	0	0
Renah Pamenang	0	0	1	0	0	0
Pamenang Selatan	0	0	2	0	0	0
Bangko	0	1	1	0	0	0
Bangko Barat	0	0	1	0	0	6
Nalo Tantan	4	5	2	0	0	0
Batang Masumai	2	0	0	0	0	0
Sungai Manau	4	6	8	0	0	0
Renah Pembarap	0	0	0	0	0	1
Pangkalan Jambu	5	5	6	0	0	0
Tabir	5	9	7	0	0	0
Tabir Ulu	2	6	5	0	6	0
Tabir Selatan	0	0	2	0	0	0
Tabir Ilir	3	2	2	0	0	0
Tabir Timur	1	1	1	0	0	0
Tabir Lintas	1	1	2	0	0	0
Margo Tabir	1	1	1	0	0	0
Tabir Barat	0	12	14	0	0	0
<b>Merangin</b>	<b>39</b>	<b>56</b>	<b>61</b>	<b>15</b>	<b>19</b>	<b>14</b>

Lanjutan Tabel/Continued Table 4.3.3

Kecamatan Sub District	Tanah Longsor Landslide		
	2011	2014	2018
(1)	(8)	(9)	(10)
Jangkat	0	0	2
Jangkat Timur	0	0	2
Muara Siau	5	1	7
Lembah Masurai	0	2	9
Tiang Pumpung	0	0	0
Pamenang	1	0	1
Pamenang Barat	0	0	0
Renah Pamenang	0	0	0
Pamenang Selatan	0	0	0
Bangko	1	0	1
Bangko Barat	0	0	0
Nalo Tantan	0	0	0
Batang Masumai	0	0	0
Sungai Manau	1	7	0
Renah Pembarap	0	0	0
Pangkalan Jambu	1	0	0
Tabir	0	1	0
Tabir Ulu	0	0	0
Tabir Selatan	0	0	0
Tabir Ilir	0	0	0
Tabir Timur	0	0	0
Tabir Lintas	0	1	0
Margo Tabir	0	0	1
Tabir Barat	0	4	7
<b>Merangin</b>	<b>9</b>	<b>16</b>	<b>30</b>

**TABEL**  
**TABLE**

4.3.4

**Banyaknya Jemaah Haji Menurut Kecamatan dan Jenis Kelamin di Kabupaten Merangin, 2018**  
**Number of Moslem Pilgrims by Subdistrict and Sex in Merangin Regency, 2018**

Kecamatan <i>Subdistrict</i>	Jenis Kelamin/ <i>Sex</i>		Jumlah <i>Total</i>
	Laki-laki <i>Male</i>	Perempuan <i>Female</i>	
(1)	(2)	(3)	(4)
1. Jangkat			
2. Jangkat Timur			
3. Muara Siau			
4. Lembah Masurai			
5. Tiang Pumpung			
6. Pamenang			
7. Pamenang Barat			
8. Renah Pamenang			
9. Pamenang Selatan			
10. Bangko			
11. Bangko Barat			
12. Batang Masumai			
13. Nalo Tantan			
14. Sungai Manau			
15. Renah Pembarap			
16. Pangkalan Jambu			
17. Tabir			
18. Tabir Ulu			
19. Tabir Selatan			
20. Tabir Ilir			
21. Tabir Timur			
22. Tabir Lintas			
23. Margo Tabir			
24. Tabir Barat			
<b>MERANGIN</b>			

Sumber: Kementerian Agama Kabupaten Merangin

Source: Religious Ministry of Merangin Regency

\*Data tidak tersedia



SOCIAL

**TABEL**  
**TABLE**

4.3.5

**Banyaknya Jemaah Haji yang Meninggal/Hilang Menurut Jenis Kelamin di Kabupaten Merangin, 2006-2018**  
**Number of Moslem Pilgrim who Died/Lost by Sex in Merangin Regency, 2006– 2018**

Tahun Year	Jenis Kelamin/ Sex		Jumlah Total
	Laki-laki Male	Perempuan Female	
(1)	(2)	(3)	(4)
2006	0	0	0
2007	0	0	0
2008	1	0	0
2009	1	0	1
2010	0	1	2
2011	0	1	1
2012	1	0	0
2013	0	1	2
2014	0	0	0
2015	0	0	0
2016	0	2	2
2017			
2018			

Sumber: Kementerian Agama Kabupaten Merangin  
Source: Religious Ministry of Merangin Regency

\*Data tidak tersedia

TABEL  
TABLE

4.3.6

Banyaknya Jemaah Haji yang Diberangkatkan ke Tanah Suci Menurut Kecamatan dan Jenis Pekerjaan di Kabupaten Merangin, 2018

*Number of Moslem Pilgrims Who are Dispatched to The Holy Land by Subdistrict and Type of Employment in Merangin Regency, 2018*

Kecamatan <i>Subdistrict</i>	Jenis Pekerjaan				
	PNS	TNI/POLRI	BUMN	Swasta	Pedagang
(1)	(2)	(3)	(4)	(5)	(6)
1. Jangkat					
2. Jangkat Timur					
3. Muara Siau					
4. Lembah Masurai					
5. Tiang Pumpung					
6. Pamenang					
7. Pamenang Barat					
8. Renah Pamenang					
9. Pamenang Selatan					
10. Bangko					
11. Bangko Barat					
12. Batang Masumai					
13. Nalo Tantan					
14. Sungai Manau					
15. Renah Pembarap					
16. Pangkalan Jambu					
17. Tabir					
18. Tabir Ulu					
19. Tabir Selatan					
20. Tabir Ilir					
21. Tabir Timur					
22. Tabir Lintas					
23. Margo Tabir					
24. Tabir Barat					
<b>MERANGIN</b>					

Sumber: Kementerian Agama Kabupaten Merangin

Source: Religious Ministry of Merangin Regency

\*Data tidak tersedia

SOCIAL

Lanjutan Tabel/Continued Table 4.3.6

Kecamatan Subdistrict	Jenis Pekerjaan				Jumlah
	Petani	Ibu Rumah Tangga	Pelajar/ Mahasiswa	Lain-lain	
(1)	(2)	(3)	(4)	(5)	(6)
1. Jangkat					
2. Jangkat Timur					
3. Muara Siau					
4. Lembah Masurai					
5. Tiang Pumpung					
6. Pamenang					
7. Pamenang Barat					
8. Renah Pamenang					
9. Pamenang Selatan					
10. Bangko					
11. Bangko Barat					
12. Batang Masumai					
13. Nalo Tantan					
14. Sungai Manau					
15. Renah Pembarap					
16. Pangkalan Jambu					
17. Tabir					
18. Tabir Ulu					
19. Tabir Selatan					
20. Tabir Ilir					
21. Tabir Timur					
22. Tabir Lintas					
23. Margo Tabir					
24. Tabir Barat					
<b>MERANGIN</b>					

Sumber: Kementerian Agama Kabupaten Merangin  
 Source: Religious Ministry of Merangin Regency

\*Data tidak tersedia

Banyaknya Jemaah Haji yang Diberangkatkan ke Tanah Suci menurut Kecamatan dan Kelompok Umur di Kabupaten Merangin, 2018

**TABEL**  
**TABLE** 4.3.7

*Number of Moslem Pilgrims Who are Dispatched to the Holy Land By Subdistrict and Age in Merangin Regency, 2018*

Kecamatan Subdistrict	Kelompok Umur							Jumlah
	≤20	21-30	31-40	41-50	51-60	61-70	>70	
(1)	(2)	(3)	(4)	(5)	(6)	(7)	(8)	(9)
1. Jangkat								
2. Jangkat Timur								
3. Muara Siau								
4. Lembah Masurai								
5. Tiang Pumpung								
6. Pamenang								
7. Pamenang Barat								
8. Renah Pamenang								
9. Pamenang Selatan								
10. Bangko								
11. Bangko Barat								
12. Batang Masumai								
13. Nalo Tantan								
14. Sungai Manau								
15. Renah Pembarap								
16. Pangkalan Jambu								
17. Tabir								
18. Tabir Ulu								
19. Tabir Selatan								
20. Tabir Ilir								
21. Tabir Timur								
22. Tabir Lintas								
23. Margo Tabir								
24. Tabir Barat								

**MERANGIN**

Sumber : Kementerian Agama Kabupaten Merangin

Source : Religious Ministry of Merangin Regency

\*Data tidak tersedia

**TABEL**  
**TABLE**

4.3.8

Banyaknya Jemaah Haji yang Diberangkatkan ke Tanah Suci Menurut Kecamatan dan Kelompok Pendidikan di Kabupaten Merangin, 2018

*Number of Moslem Pilgrims Who are Dispatched to the Holy Land By Subdistrict and Age in Merangin Regency, 2018*

Kecamatan <i>Subdistrict</i>	Kelompok Pendidikan					
	SD	SLTP	SLTA	DI-DIII	DIV-S1	S2/S3
(1)	(2)	(3)	(4)	(5)	(6)	(7)
1. Jangkat						
2. Jangkat Timur						
3. Muara Siau						
4. Lembah Masurai						
5. Tiang Pumpung						
6. Pamenang						
7. Pamenang Barat						
8. Renah Pamenang						
9. Pamenang Selatan						
10. Bangko						
11. Bangko Barat						
12. Batang Masumai						
13. Nalo Tantan						
14. Sungai Manau						
15. Renah Pembarap						
16. Pangkalan Jambu						
17. Tabir						
18. Tabir Ulu						
19. Tabir Selatan						
20. Tabir Ilir						
21. Tabir Timur						
22. Tabir Lintas						
23. Margo Tabir						
24. Tabir Barat						

**MERANGIN**

Sumber: Kementerian Agama Kabupaten Merangin

Source: Religious Ministry of Merangin Regency

\*Data tidak tersedia

**TABEL** 4.4.1 **Banyaknya Judul Klasifikasi Buku di Perpustakaan Umum Kabupaten Merangin, 2018**  
**TABLE** 4.4.1 **Number of Title and classification Book in Public Library in Merangin Regency, 2018**

	<b>Jenis Buku</b> <i>Kind of Book</i>	<b>Judul</b> <i>Title</i>	<b>Banyaknya</b> <i>Number</i>
	(1)	(2)	(3)
1	Umum	612	990
2	Filsafat	672	1 030
3	Agama	1 625	6 292
4	Ilmu Sosial	3 339	5 906
5	Ilmu Bahasa	1 721	2 525
6	Ilmu Alamiah/Murni	3 367	6 869
7	Ilmu Terapan	3 865	6 861
8	Kesenian/Olahraga	1 772	3 404
9	Kesusastraan	1 732	3 421
10	Geografi/Sejarah	1 818	3 440
	<b>Merangin 2018</b>	<b>20 523</b>	<b>40 738</b>
	<b>2017</b>	<b>19 904</b>	<b>39 738</b>
	<b>2016</b>	<b>19 404</b>	<b>38 750</b>
	<b>2015</b>	<b>18 799</b>	<b>37 803</b>

Sumber : Perpustakaan Umum Kabupaten Merangin  
 Source : Public Library of Merangin Regency

**TABEL**  
**TABLE**

4.4.2

**Banyaknya Majalah di Perpustakaan Umum Kabupaten Merangin, 2007-2018**  
**Number of Magazine in Public Library in Merangin Regency, 2007-2018**

Tahun Year	Jumlah Judul Total Topic	Banyaknya Number
(1)	(2)	(3)
2007	100	1700
2008	100	100
2009	38	100
2010	42	38
2011	38	42
2012	38	38
2013	38	38
2014	38	38
2015	38	38
2016	38	38
2017	0	0
2018	...	...

Sumber : Perpustakaan Umum Kabupaten Merangin

Source : *Public Library of Merangin Regency*

TABEL  
TABLE

4.4.3

**Banyaknya Anggota Perpustakaan Umum Menurut Tingkat Pendidikan dan Jenis Kelamin di Kabupaten Merangin, 2018**

*Number of Members of Public Library by Educational Status and Sex in Merangin Regency, 2018*

	Tingkat Pendidikan <i>Educational Status</i>	Laki-laki <i>Male</i>	Perempuan <i>Female</i>
	(1)	(2)	(3)
1	SD/ <i>Primary School</i>	81	94
2	SMP/ <i>Junior High School</i>	52	75
3	SMA/ <i>Senior High School</i>	94	99
4	Mahasiswa/ <i>Student</i>	183	197
5	PNS/ABRI	57	60
6	Umum	206	213
	<b>Merangin 2018</b>	<b>673</b>	<b>738</b>
	<b>2017</b>	<b>729</b>	<b>625</b>
	<b>2016</b>	<b>126</b>	<b>220</b>

Sumber : Perpustakaan Umum Kabupaten Merangin

Source : *Public Library of Merangin Regency*



**TABEL**  
**TABLE** 4.4.4

**Banyaknya Perpustakaan Desa Menurut Kecamatan, di Kabupaten Merangin, 2018**  
**Number of The Village Library by District in Merangin Regency, 2018**

	<b>Kecamatan Subdistrict</b>	<b>Jumlah</b>
	(1)	(2)
1	Jangkat	5
2	Jangkat Timur	4
3	Muara Siau	4
4	Lembah Masurai	7
5	Tiang Pumpung	3
6	Pamenang	5
7	Pamenang Barat	3
8	Renah Pamenang	2
9	Pamenang Selatan	2
10	Bangko	8
11	Bangko Barat	3
12	Nalo Tantan	5
13	Batang Masumai	6
14	Sungai Manau	3
15	Renah Pembarap	4
16	Pangkalan Jambu	4
17	Tabir	6
18	Tabir Ulu	2
19	Tabir Selatan	2
20	Tabir Ilir	1
21	Tabir Timur	1
22	Tabir Lintas	...
23	Margo Tabir	3
24	Tabir Barat	4
	<b>Merangin 2018</b>	<b>87</b>
	<b>2017</b>	<b>87</b>

Sumber : Perpustakaan Umum Kabupaten Merangin  
Source : Public Library of Merangin Regency

# BAB/Chapter 5

## PERTANIAN/AGRICULTURE



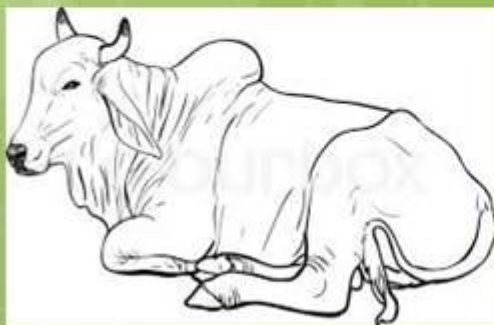
Kelapa Sawit/Palm  
Oil 190 577 tons

Karet/Rubber 74 441  
tons



Sapi/Cow 17 136

Kerbau/Buffalo 4 449





## BAB 5 PERTANIAN

### 5.1 Tanaman Pangan

Lahan panen sawah terluas di Kabupaten Merangin terdapat di Kecamatan Tabir (2565 ha), diikuti oleh Kecamatan Jangkat dan Kecamatan Sungai Manau, masing-masing seluas 1997 ha dan 1653 ha.

Dalam sub bab ini disajikan pula beberapa komoditi, salah satunya produksi padi. Produksi padi sawah Kabupaten Merangin tahun 2018 sebesar 88404 ton, mengalami kenaikan dibandingkan dengan tahun sebelumnya yang hanya 81340 ton. Sedangkan produksi padi ladang tahun 2017 mengalami peningkatan dibandingkan dengan tahun sebelumnya.

### 5.2 Hortikultura

Data-data tanaman hortikultura terdapat di tabel 5.2.1-5.2.15.

### 5.3 Perkebunan

Perkebunan di Kabupaten Merangin pada umumnya adalah perkebunan rakyat. Produksi perkebunan rakyat tahun 2018 yang terbesar adalah komoditi kelapa sawit dan karet yang mengalami kenaikan produksi masing-masing sebesar 3,37 persen dan 5,69 persen dibandingkan tahun 2016 (Tabel 5.3.2).

### 5.5 Peternakan

Populasi ternak di Kabupaten Merangin akhir tahun 2018 adalah sebagai berikut : sapi 17136 ekor,

## CHAPTER 5 AGRICULTURE

### 5.1 Food Corps

*The largest harvested wetland area was in Tabir District (2565 ha), followed by Jangkat Timur Subdistrict and Jangkat Subdistrict each 1997 ha and 1653 ha.*

*In this subchapter also provides data about several commodity, likely production of paddy. The production of wet field paddy in Merangin Regency at 2018 is 88404 ton, increase compared with the previous year production is just 81340 ton. Same with wet field paddy, production of dry field paddy increase compared with the previous year.*

### 5.2 Horticulture

*Horticultural data be found in table 5.2.1-5.2.15.*

### 5.3 Estate Crops

*Smallholdings is the largest part of estate crops in Merangin Regency. The main share of the smallholdings was palm oil and rubber which increased each 3,37 percent and 5,69 percent compared with the previous year production (Table 5.3.2).*

### 5.5 Animal Husbandry

*Merangin Regency has variety of cattle : such as 17136 cows, 4449 buffaloes, 34148 goats, and 7893*

## AGRICULTURE

kerbau 4449 ekor, kambing 34148 ekor dan domba 7893 ekor (Tabel 5.4.1).

sheeps (Table 5.4.1).

### 5.6 Perikanan

Secara keseluruhan hasil produksi budidaya ikan tahun 2016 di perairan umum sebesar 896 ton dengan produksi terbesar dari Kecamatan Pamenang sebanyak 85,40 ton (Tabel 5.6.3)

### 5.6 Fishery

Total fishery production in 2017 in public water was 896 tons with the main share, 85,40 tons came from Pamenang Subdistrict (Table 5.6.3).

<https://meranginkab.bps.go.id>

**Tabel 5.1.1** **Produksi Jagung dan Kedelai Menurut Kecamatan di Kabupaten Merangin, 2018**  
**Table 5.1.1** **Production of Maize and Soybeans by Sub District in Merangin Regency, 2018**

Kecamatan <i>Subdistrict</i>	Jagung (ton) <i>Maize (ton)</i>	Kedelai (ton) <i>Soybeans (ton)</i>
(1)	(2)	(3)
Jangkat	304	17
Jangkat Timur	464	35
Muara Siau	1 052	82
Lembah Masurai	462	6
Tiang Pumpung	1 267	102
Pamenang	2 491	371
Pamenang Barat	1 362	200
Renah Pamenang	1 324	247
Pamenang Selatan	1 279	151
Bangko	70	-
Bangko Barat	140	63
Nalo Tantan	588	36
Batang Masumai	1 137	29
Sungai Manau	70	12
Renah Pembarap	1 242	101
Pangkalan Jambu	74	12
Tabir	1 922	72
Tabir Ulu	255	66
Tabir Selatan	1 327	98
Tabir Ilir	965	39
Tabir Timur	989	89
Tabir Lintas	1 543	26
Margo Tabir	2 065	37
Tabir Barat	878	38
<b>Merangin</b>	<b>23 270</b>	<b>1 928</b>

Sumber: Laporan statistik pertanian tanaman pangan, penggunaan lahan  
 Source: *Statistic Report of Food Crops, land utilization*

**TABEL** 5.1.2 **Luas Panen, Produksi dan Rata-rata Produksi Padi Sawah Menurut Kecamatan di Kabupaten Merangin, 2018**  
**TABLE** 5.1.2 **Harvested Area, Production and Yield Rate of Wetland Paddy by Subdistrict in Merangin Regency, 2018**

	Kecamatan Subdistrict	Luas Panen Harvested Area (Ha)	Produksi Production (Ton)	Rata-rata Produksi Yield Rate (Kw/Ha)
	(1)	(2)	(3)	(4)
1	Jangkat	1 997	11 853	59,34
2	Jangkat Timur	1 218	7 204	59,13
3	Muara Siau	159	685	43,05
4	Lembah Masurai	210	1 091	51,84
5	Tiang Pumpung	-	-	-
6	Pamenang	1 568	8 521	54,36
7	Pamenang Barat	146	726	49,59
8	Renah Pamenang	262	1 351	51,59
9	Pamenang Selatan	337	1 611	47,81
10	Bangko	20	97	48,59
11	Bangko Barat	94	366	39,00
12	Nalo Tantan	-	-	-
13	Batang Masumai	292	1 444	49,54
14	Sungai Manau	1 653	9 056	54,80
15	Renah Pembarap	641	3 303	51,56
16	Pangkalan Jambu	908	4 893	53,86
17	Tabir	2 565	14 542	56,70
18	Tabir Ulu	1 135	6 069	53,49
19	Tabir Selatan	141	605	42,80
20	Tabir Ilir	256	1 129	44,14
21	Tabir Timur	517	2 320	44,87
22	Tabir Lintas	229	924	40,31
23	Margo Tabir	1 639	8 061	49,20
24	Tabir Barat	608	2 553	42,01
	<b>Merangin</b>	<b>16 595</b>	<b>88 404</b>	<b>1 087,58</b>

Sumber: Dinas Pertanian Tanaman Pangan dan Hortikultura Kabupaten Merangin  
 Source: Agriculture Food Crop and Horticulture Office of Merangin Regency

**TABEL**  
**TABLE** 5.1.3

**Luas Panen, Produksi dan Rata-rata Produksi Padi Ladang Menurut Kecamatan di Kabupaten Merangin, 2018**  
*Harvested Area, Production and Yield Rate of Dryland Paddy by Subdistrict in Merangin Regency, 2018*

	<b>Kecamatan Subdistrict</b>	<b>Luas Panen Harvested Area (Ha)</b>	<b>Produksi Production (Ton)</b>	<b>Rata-rata Produksi Yield Rate (Kw/Ha)</b>
	(1)	(2)	(3)	(4)
1	Jangkat	206	769	37,32
2	Jangkat Timur	1 615	6 139	38,01
3	Muara Siau	758	2 676	35,30
4	Lembah Masurai	651	2 419	37,16
5	Tiang Pumpung	893	3 368	37,71
6	Pamenang	351	1 297	36,95
7	Pamenang Barat	748	2 739	36,61
8	Renah Pamenang	629	2 167	34,45
9	Pamenang Selatan	510	1 757	34,45
10	Bangko	273	1 103	40,39
11	Bangko Barat	321	1 346	41,94
12	Nalo Tantan	374	1 543	41,26
13	Batang Masumai	228	818	35,89
14	Sungai Manau	54	217	40,17
15	Renah Pembarap	284	1 059	37,29
16	Pangkalan Jambu	5	16	32,84
17	Tabir	837	3 515	42,00
18	Tabir Ulu	1 410	5 525	39,18
19	Tabir Selatan	683	2 653	38,84
20	Tabir Ilir	633	2 425	38,30
21	Tabir Timur	499	1 928	38,64
22	Tabir Lintas	573	2 206	38,51
23	Margo Tabir	987	3 879	39,30
24	Tabir Barat	810	3 045	37,60
	<b>Merangin</b>	<b>14 332</b>	<b>54 609</b>	<b>910,11</b>

Sumber: Dinas Pertanian Tanaman Pangan dan Hortikultura Kabupaten Merangin  
Source: Agriculture Food Crop and Horticulture Office of Merangin Regency



AGRICULTURE

**TABEL** 5.1.4 **Luas Panen, Produksi dan Rata-rata Produksi Padi (Sawah+Ladang) Menurut Kecamatan di Kabupaten Merangin, 2018**  
**TABLE** 5.1.4 **Harvested Area, Production and Yield Rate of Paddy (Wetland+Dryland) by Subdistrict in Merangin Regency, 2018**

	<b>Kecamatan Subdistrict</b>	<b>Luas Panen Harvested Area (Ha)</b>	<b>Produksi Production (Ton)</b>	<b>Rata-rata Produksi Yield Rate (Kw/Ha)</b>
	(1)	(2)	(3)	(4)
1	Jangkat	2 203	12 622	57,29
2	Jangkat Timur	2 833	13 343	47,09
3	Muara Siau	917	3 361	36,65
4	Lembah Masurai	861	3 510	40,74
5	Tiang Pumpung	893	3 368	37,71
6	Pamenang	1 919	9 818	51,17
7	Pamenang Barat	894	3 464	38,73
8	Renah Pamenang	891	3 518	39,49
9	Pamenang Selatan	847	3 368	39,77
10	Bangko	293	1 199	40,94
11	Bangko Barat	415	1 713	41,28
12	Nalo Tantan	374	1 543	41,26
13	Batang Masumai	520	2 262	43,55
14	Sungai Manau	1 707	9 273	54,34
15	Renah Pembarap	925	4 362	47,18
16	Pangkalan Jambu	913	4 909	53,75
17	Tabir	3 402	18 057	53,08
18	Tabir Ulu	2 545	11 594	45,56
19	Tabir Selatan	824	3 258	39,52
20	Tabir Ilir	889	3 554	39,98
21	Tabir Timur	1 016	4 248	41,81
22	Tabir Lintas	802	3 131	39,02
23	Margo Tabir	2 626	11 940	45,48
24	Tabir Barat	1 418	5 599	39,49
	<b>Merangin</b>	<b>30 927</b>	<b>143 014</b>	<b>1 054,88</b>

Sumber: Dinas Pertanian Tanaman Pangan dan Hortikultura Kabupaten Merangin  
 Source: Agriculture Food Crop and Horticulture Office of Merangin Regency

**TABEL** 5.1.5 **Luas Panen Jagung, Kedelai, Kacang Tanah, Kacang Hijau, Ubi Kayu, Ubi Jalar Menurut Kecamatan di Kabupaten Merangin (Ha), 2018**  
**TABLE** 5.1.5 **Harvested Area of Maize, Soybean, Peanut, Mungbean, Cassava, and Sweet Potato by Subdistrict in Merangin Regency (Ha), 2018**

	Kecamatan Subdistrict	Jagung Maize	Kedelai Soybean	Kacang Tanah Peanut	Kacang Hijau Mung- bean	Ubi Kayu Cassava	Ubi Jalar Sweet Potato
	(1)	(2)	(3)	(4)	(5)	(6)	(7)
1	Jangkat	51	14	2	-	7	88
2	Jangkat Timur	74	32	5	-	14	31
3	Muara Siau	166	65	-	-	-	-
4	Lembah Masurai	76	5	5	-	2	20
5	Tiang Pumpung	184	79	-	-	-	-
6	Pamenang	392	294	31	11	16	20
7	Pamenang Barat	216	156	29	4	44	11
8	Renah Pamenang	210	195	26	-	21	14
9	Pamenang Selatan	203	117	18	1	46	6
10	Bangko	12	-	10	12	44	9
11	Bangko Barat	24	53	12	17	49	13
12	Nalo Tantan	104	25	7	-	6	-
13	Batang Masumai	176	30	-	-	8	-
14	Sungai Manau	23	10	2	-	-	-
15	Renah Pembarap	208	78	15	-	15	-
16	Pangkalan Jambu	12	9	1	-	-	-
17	Tabir	305	61	7	-	10	4
18	Tabir Ulu	53	51	15	8	27	16
19	Tabir Selatan	210	83	36	-	79	6
20	Tabir Ilir	153	33	1	-	24	-
21	Tabir Timur	155	69	30	-	88	22
22	Tabir Lintas	251	22	13	-	31	12
23	Margo Tabir	326	31	14	-	35	12
24	Tabir Barat	139	29	-	-	20	-
	<b>Merangin</b>	<b>3 712</b>	<b>1 541</b>	<b>279</b>	<b>53</b>	<b>586</b>	<b>282</b>

Sumber: Dinas Pertanian Tanaman Pangan dan Hortikultura Kabupaten Merangin  
 Source: Agriculture Food Crop and Horticulture Office of Merangin Regency

**TABEL**  
**TABLE**

5.1.6

**Produksi Jagung, Kedelai, Kacang Tanah, Kacang Hijau, Ubi Kayu, Ubi Jalar Menurut Kecamatan di Kabupaten Merangin (Ton), 2018**  
**Production of Maize, Soybean, Peanut, Mungbean, Cassava, and Sweet Potato by Subdistrict in Merangin Regency (Ton), 2018**

	<b>Kecamatan</b> <b>Subdistrict</b>	<b>Jagung</b> <b>Maize</b>	<b>Kedelai</b> <b>Soybean</b>	<b>Kacang</b> <b>Tanah</b> <b>Peanut</b>	<b>Kacang</b> <b>Hijau</b> <b>Mung-</b> <b>bean</b>	<b>Ubi</b> <b>Kayu</b> <b>Cassava</b>	<b>Ubi</b> <b>Jalar</b> <b>Sweet</b> <b>Potato</b>
	(1)	(2)	(3)	(4)	(5)	(6)	(7)
1	Jangkat	304	17	3	-	158	1 877
2	Jangkat Timur	464	35	6	-	312	661
3	Muara Siau	1 052	82	-	-	-	-
4	Lembah Masurai	462	6	6	-	43	427
5	Tiang Pumpung	1 267	102	-	-	-	-
6	Pamenang	2 491	371	41	11	361	429
7	Pamenang Barat	1 362	200	39	4	989	235
8	Renah Pamenang	1 324	247	33	-	471	299
9	Pamenang Selatan	1 279	151	23	1	1 034	128
10	Bangko	70	-	14	13	991	192
11	Bangko Barat	140	63	17	18	1 110	276
12	Nalo Tantan	588	36	-	-	135	-
13	Batang Masumai	1 137	29	9	-	180	-
14	Sungai Manau	70	12	3	-	-	-
15	Renah Pembarap	1 242	101	21	-	337	-
16	Pangkalan Jambu	74	12	1	-	-	-
17	Tabir	1 922	72	10	-	216	85
18	Tabir Ulu	255	66	19	9	605	299
19	Tabir Selatan	1 327	98	50	-	1 778	129
20	Tabir Ilir	965	39	1	-	541	-
21	Tabir Timur	989	89	34	-	1 981	472
22	Tabir Lintas	1 543	26	19	-	699	258
23	Margo Tabir	2 065	37	18	-	785	257
24	Tabir Barat	878	38	-	-	446	-
	<b>Merangin</b>	<b>23 270</b>	<b>1 928</b>	<b>367</b>	<b>56</b>	<b>13 171</b>	<b>6 024</b>

Sumber: Dinas Pertanian Tanaman Pangan dan Hortikultura Kabupaten Merangin  
Source: Agriculture Food Crop and Horticulture Office of Merangin Regency

## PERTANIAN

Rata-rata Produksi Jagung, Kedelai, Kacang Tanah, Kacang Hijau, Ubi Kayu, Ubi Jalar Menurut Kecamatan di Kabupaten Merangin (Kw/Ha), 2018

TABEL 5.1.7  
TABLE

*Yield Rate of Maize, Soybean, Peanut, Mungbean, Cassava, and Sweet Potato by Subdistrict in Merangin Regency (Kw/Ha), 2018*

	Kecamatan <i>Subdistrict</i>	Jagung <i>Maize</i>	Kedelai <i>Soybean</i>	Kacang Tanah <i>Peanut</i>	Kacang Hijau <i>Mung- bean</i>	Ubi Kayu <i>Cassava</i>	Ubi Jalar <i>Sweet Potato</i>
	(1)	(2)	(3)	(4)	(5)	(6)	(7)
1	Jangkat	59,59	11,97	12,83	-	225,28	213,28
2	Jangkat Timur	62,77	11,04	12,92	-	222,72	213,22
3	Muara Siau	63,40	12,63	-	-	-	-
4	Lembah Masurai	60,79	11,63	12,96	-	216,27	213,63
5	Tiang Pumpung	68,85	12,95	-	-	-	-
6	Pamenang	63,54	12,61	13,15	10,40	225,48	214,55
7	Pamenang Barat	63,05	12,82	13,41	10,52	224,76	213,25
8	Renah Pamenang	63,04	12,65	12,67	-	224,35	213,65
9	Pamenang Selatan	63,02	12,94	12,99	10,06	224,71	213,75
10	Bangko	58,31	-	13,62	10,65	225,27	213,29
11	Bangko Barat	58,37	11,95	13,99	10,34	226,59	212,12
12	Nalo Tantan	56,50	11,43	12,93	-	224,26	-
13	Batang Masumai	64,59	12,15	-	-	225,46	-
14	Sungai Manau	58,26	11,60	13,98	-	-	-
15	Renah Pembarap	59,73	12,95	13,98	-	224,44	-
16	Pangkalan Jambu	61,26	12,95	12,59	-	-	-
17	Tabir	63,02	11,79	13,96	-	216,18	213,31
18	Tabir Ulu	48,18	12,95	12,82	10,78	224,09	213,75
19	Tabir Selatan	63,18	11,76	13,98	-	225,11	214,72
20	Tabir Ilir	63,07	11,78	13,98	-	225,25	-
21	Tabir Timur	63,82	12,95	11,18	-	225,09	214,75
22	Tabir Lintas	61,47	11,82	14,42	-	225,34	214,85
23	Margo Tabir	63,34	11,82	13,15	-	224,26	213,94
24	Tabir Barat	63,20	12,95	-	-	223,24	-
	<b>Merangin</b>	<b>1 474,35</b>	<b>282,09</b>	<b>265,51</b>	<b>62,75</b>	<b>4 478,15</b>	<b>3 206,06</b>

Sumber: Dinas Pertanian Tanaman Pangan dan Hortikultura Kabupaten Merangin

Source: Agriculture Food Crop and Horticulture Office of Merangin Regency

**Luas Panen Tanaman Sayur Menurut Kecamatan dan Jenis Tanaman (ha) di Kabupaten Merangin, 2017 dan 2018**

**Tabel 5.2.1**  
**Table**

**Harvested Area of Vegetables by Sub District and Kind of Plant (ha) in Merangin Regency, 2017 dan 2018**

Kecamatan Subdistrict	Bawang Merah Shallot		Cabai Chili		Kentang Potato		Kubis Cabbage	
	2017	2018	2017	2018	2017	2018	2017	2018
(1)	(2)	(3)	(4)	(5)	(6)	(7)	(8)	(9)
Jangkat	17	8	180	82	229	202	108	14
Jangkat Timur	4	45	332	131	44	59	8	10
Muara Siau	-	-	29	14	-	-	-	-
Lembah Masurai	14	12	44	50	35	71	9	11
Tiang Pumpung	-	-	26	13	-	-	-	-
Pamenang	12	6	73	64	-	-	-	-
Pamenang Barat	5	15	61	43	-	-	-	-
Renah Pamenang	-	-	31	50	-	-	-	-
Pamenang Selatan	-	13	25	40	-	-	-	-
Bangko	-	-	47	29	-	-	-	-
Bangko Barat	-	-	54	32	-	-	-	-
Nalo Tantan	-	-	-	-	-	-	-	-
Batang Masumai	-	-	15	19	-	-	-	-
Sungai Manau	-	-	4	6	-	-	-	-
Renah Pembarap	-	-	19	16	-	-	-	-
Pangkalan Jambu	-	-	6	19	-	-	-	-
Tabir	-	-	43	44	-	-	-	-
Tabir Ulu	-	-	20	36	-	-	-	-
Tabir Selatan	-	-	52	53	-	-	-	-
Tabir Ilir	-	-	49	24	-	-	-	-
Tabir Timur	-	-	53	42	-	-	-	-
Tabir Lintas	-	-	69	45	-	-	-	-
Margo Tabir	-	-	83	48	-	-	-	-
Tabir Barat	-	-	34	9	-	-	-	-
<b>Merangin</b>	<b>52</b>	<b>99</b>	<b>1 349</b>	<b>909</b>	<b>308</b>	<b>332</b>	<b>125</b>	<b>35</b>

Lanjutan Tabel/*Continued Table 5.2.1*

Kecamatan <i>Subdistrict</i>	Petsai <i>Chinese Cabbage</i>		Tomat <i>Tomato</i>		Bawang Putih <i>Garlic</i>	
	2017 (10)	2018 (11)	2017 (12)	2018 (13)	2017 (14)	2018 (15)
Jangkat	–	2	16	6	–	–
Jangkat Timur	–	–	6	4	–	–
Muara Siau	–	–	2	–	–	–
Lembah Masurai	–	–	12	4	–	–
Tiang Pumpung	–	–	3	1	–	–
Pamenang	–	–	12	1	–	–
Pamenang Barat	–	–	–	3	–	–
Renah Pamenang	–	–	–	–	–	–
Pamenang Selatan	–	–	–	–	–	–
Bangko	–	–	–	–	–	–
Bangko Barat	–	–	–	–	–	–
Nalo Tantan	–	–	–	–	–	–
Batang Masumai	–	–	–	–	–	–
Sungai Manau	–	–	–	–	–	–
Renah Pembarap	–	–	–	–	–	–
Pangkalan Jambu	–	–	–	1	–	–
Tabir	–	–	20	18	–	–
Tabir Ulu	–	–	6	10	–	–
Tabir Selatan	–	–	6	–	–	–
Tabir Ilir	–	–	8	6	–	–
Tabir Timur	–	–	2	–	–	–
Tabir Lintas	–	–	29	25	–	–
Margo Tabir	–	–	42	23	–	–
Tabir Barat	–	–	–	–	–	–
<b>Merangin</b>	–	2	<b>164</b>	102	–	–

Sumber/*Source*: BPS, Statistik Pertanian Hortikultura SPH-SBS/BPS-Statistics Indonesia, *Agricultural Statistic for Horticulture SPH-SBS*

**Produksi Tanaman Sayur Menurut Kecamatan dan Jenis Tanaman (ton) di Kabupaten Merangin, 2017 dan 2018**

**Tabel**  
**Table**      **5.2.2**

*Production of Vegetables by Sub District and Kind of Plant (ton) in Merangin Regency, 2017 dan 2018*

Kecamatan Subdistrict	Bawang Merah Shallot		Cabai Chili		Kentang Potato		Kubis Cabbage	
	2017	2018	2017	2018	2017	2018	2017	2018
(1)	(2)	(3)	(4)	(5)	(6)	(7)	(8)	(9)
Jangkat	785	780	7 837	9 815	35 585	33 990	11 930	785
Jangkat Timur	35	2 600	27 865	11 685	9 835	13 910	380	485
Muara Siau	–	–	528	705	–	–	–	–
Lembah Masurai	333	244	1 411	3 331	5 690	13 080	268	258
Tiang Pumpung	–	–	390	455	–	–	–	–
Pamenang	176	203	2 526	3 051	–	–	–	–
Pamenang Barat	164	620	3 360	2 889	–	–	–	–
Renah Pamenang	–	–	2 042	3 220	–	–	–	–
Pamenang Selatan	–	325	857	2 266	–	–	–	–
Bangko	–	–	2 424	1 708	–	–	–	–
Bangko Barat	–	–	2 389	1 435	–	–	–	–
Nalo Tantan	–	–	–	–	–	–	–	–
Batang Masumai	–	–	939	2 262	–	–	–	–
Sungai Manau	–	–	190	217	–	–	–	–
Renah Pembarap	–	–	614	1 000	–	–	–	–
Pangkalan Jambu	–	–	260	1 529	–	–	–	–
Tabir	–	–	3 882	3 949	–	–	–	–
Tabir Ulu	–	–	771	2 264	–	–	–	–
Tabir Selatan	–	–	2 280	2 640	–	–	–	–
Tabir Ilir	–	–	1 215	827	–	–	–	–
Tabir Timur	–	–	2 830	1 505	–	–	–	–
Tabir Lintas	–	–	1 765	690	–	–	–	–
Margo Tabir	–	–	2 840	1 070	–	–	–	–
Tabir Barat	–	–	908	283	–	–	–	–
<b>Merangin</b>	<b>1 493</b>	<b>4 772</b>	<b>70 123</b>	<b>58 796</b>	<b>51 110</b>	<b>60 980</b>	<b>12 578</b>	<b>1 528</b>

Lanjutan Tabel/*Continued Table 5.2.2*

Kecamatan <i>Subdistrict</i>	Petai <i>Chinese Cabbage</i>		Tomat <i>Tomato</i>		Bawang Putih <i>Garlic</i>	
	2017 (10)	2018 (11)	2017 (12)	2018 (13)	2017 (14)	2018 (15)
Jangkat	–	18	2 465	440	–	–
Jangkat Timur	–	–	235	125	–	–
Muara Siau	–	–	84	–	–	–
Lembah Masurai	–	–	271	30	–	–
Tiang Pumpung	–	–	108	60	–	–
Pamenang	–	–	1 163	46	–	–
Pamenang Barat	–	–	–	9	–	–
Renah Pamenang	–	–	–	–	–	–
Pamenang Selatan	–	–	–	–	–	–
Bangko	–	–	–	–	–	–
Bangko Barat	–	–	–	–	–	–
Nalo Tantan	–	–	–	–	–	–
Batang Masumai	–	–	–	–	–	–
Sungai Manau	–	–	–	–	–	–
Renah Pembarap	–	–	–	–	–	–
Pangkalan Jambu	–	–	–	70	–	–
Tabir	–	–	1 650	1 620	–	–
Tabir Ulu	–	–	173	605	–	–
Tabir Selatan	–	–	125	–	–	–
Tabir Ilir	–	–	159	280	–	–
Tabir Timur	–	–	29	–	–	–
Tabir Lintas	–	–	950	450	–	–
Margo Tabir	–	–	1 790	460	–	–
Tabir Barat	–	–	–	–	–	–
<b>Merangin</b>	–	18	9 202	4 195	–	–

Sumber/Source: BPS, Statistik Pertanian Hortikultura SPH-SBS/BPS-Statistics Indonesia, Agricultural Statistic for Horticulture SPH-SBS



**Tabel 5.2.3** Luas Panen Tanaman Sayuran dan Buah-Buahan Semusim Menurut Jenis Tanaman (ha) di Kabupaten Merangin, 2015 - 2018  
**Table 5.2.3** *Harvested Area of Seasonal Vegetables and Fruits by Kind of Plant in Merangin Regency, 2015 - 2018*

Jenis Tanaman Kind of Plants	2015	2016	2017	2018
(1)	(2)	(3)	(4)	(5)
Sayuran/ Vegetables	-	-	...	...
Bawang Daun/ Wlech Onion	-	-	59	43
Bawang Merah/ Shallot	-	-	52	99
Bawang Putih/ Garlic	-	-	-	-
Bayam/ Spinach	-	-	614	598
Buncis/ Green Bean	-	-	39	40
Cabai Besar/ Chili (Capsicum Annum)	-	-	882	560
Cabai Rawit/ Chili (Capsicum Frutescens)	-	-	467	349
Cabai/ Chili	-	-	1 349	909
Jamur/ Mushroom	-	-	11	10
Kacang Merah/ Red Bean	-	-	32	25
Kacang Panjang/ Yardlong Bean	-	-	557	504
Kangkung/ Kangkong	-	-	644	651
Kembang Kol/ Cauliflower	-	-	-	-
Kentang/ Potato	-	-	308	332
Ketimun/ Cucumber	-	-	374	378
Kubis/ Cabbage	-	-	125	35
Labu Siam/ Chayote	-	-	10	2
Lobak/ Radish	-	-	12	8
Paprika/ Bell Pepper	-	-	-	-
Petsai/ Chinese Cabbage	-	-	-	2
Terung/ Eggplant	-	-	409	370
Tomat/ Tomato	-	-	164	102
Wortel/ Carrot	-	-	6	-
Buah-buahan/ Fruits	-	-	...	...
Blewah/ Cantaloupe	-	-	-	-
Melon/ Melon	-	-	17	13
Semangka/ Watermelon	-	-	24	55
Stroberi/ Strawberry	-	-	4	1
<b>Merangin</b>	-	-	...	...

Sumber/Source: BPS, Statistik Pertanian Hotikultura SPH-SBS/BPS-Statistics Indonesia, Agricultural Statistic for Horticulture SPH-SBS

**Tabel 5.2.4** **Produksi Tanaman Sayuran dan Buah-Buahan Semusim Menurut Jenis Tanaman (ha) di Kabupaten Merangin, 2015 - 2018**  
**Table 5.2.4** **Production of Seasonal Vegetables and Fruits by Kind of Plant in Merangin Regency, 2015 - 2018**

Jenis Tanaman <i>Kind of Plants</i>	2015	2016	2017	2018
(1)	(2)	(3)	(4)	(5)
Sayuran/ Vegetables	–	–	...	...
Bawang Daun/ Wlech Onion	–	–	1 293	1 408
Bawang Merah/ Shallot	–	–	1 493	4 772
Bawang Putih/ Garlic	–	–	–	–
Bayam/ Spinach	–	–	9 900	11 153
Buncis/ Green Bean	–	–	1 646	2 706
Cabai Besar/ Chili (Capsicum Annum)	–	–	53 753	43 672
Cabai Rawit/ Chili (Capsicum Frutescens)	–	–	16 370	15 124
Cabai/ Chili	–	–	70 123	58 796
Jamur/ Mushroom	–	–	750	247
Kacang Merah/ Red Bean	–	–	620	587
Kacang Panjang/ Yardlong Bean	–	–	24 723	27 856
Kangkung/ Kangkong	–	–	11 121	13 994
Kembang Kol/ Cauliflower	–	–	–	–
Kentang/ Potato	–	–	51 110	60 980
Ketimun/ Cucumber	–	–	22 299	30 252
Kubis/ Cabbage	–	–	12 578	1 528
Labu Siam/ Chayote	–	–	3 460	222
Lobak/ Radish	–	–	232	120
Paprika/ Bell Pepper	–	–	–	–
Petsai/ Chinese Cabbage	–	–	–	18
Terung/ Eggplant	–	–	24 453	27 655
Tomat/ Tomato	–	–	9 202	4 195
Wortel/ Carrot	–	–	507	–
Buah-buahan/ Fruits	–	–	...	...
Blewah/ Cantaloupe	–	–	–	–
Melon/ Melon	–	–	2 675	2 571
Semangka/ Watermelon	–	–	5 788	13 831
Stroberi/ Strawberry	–	–	36	1
<b>Merangin</b>	–	–	...	...

Sumber/Source: BPS, Statistik Pertanian Hortikultura SPH-SBS/BPS-Statistics Indonesia, Agricultural Statistic for Horticulture SPH-SBS

**Tabel**  
**Table** 5.2.5

**Luas Panen Tanaman Biofarmaka Menurut Kecamatan dan Jenis Tanaman (m2) di Kabupaten Merangin, 2017 dan 2018**  
**Harvested Area of Medicinal Plants by Sub District and Kind of Plant (ton) in Merangin Regency, 2017 dan 2018**

Kecamatan Subdistrict (1)	Jahe/Ginger		Laos/Lengkuas/Galanga	
	2017 (2)	2018 (3)	2017 (4)	2018 (5)
Jangkat	135 000	85 000	–	15 000
Jangkat Timur	90 000	211 874	83 640	29 000
Muara Siau	5	1	4	2
Lembah Masurai	7 878	16 240	1 403	4 377
Tiang Pumpung	6	2	4	2
Pamenang	334	557	494	398
Pamenang Barat	980	650	200	200
Renah Pamenang	1 335	595	1 060	751
Pamenang Selatan	1 498	1 514	700	576
Bangko	1 200	1 500	1 100	1 800
Bangko Barat	1 500	2 200	1 000	1 500
Nalo Tantan	1 700	1 500	1 600	1 200
Batang Masumai	350	650	200	100
Sungai Manau	–	–	–	–
Renah Pembarap	64 450	55 850	55 800	67 800
Pangkalan Jambu	–	–	–	–
Tabir	37	32	42	36
Tabir Ulu	4	5	5	5
Tabir Selatan	165	635	110	375
Tabir Ilir	11	7	17	11
Tabir Timur	215	610	175	450
Tabir Lintas	160	240	120	170
Margo Tabir	110	120	63	65
Tabir Barat	6	5	10	4
<b>Merangin</b>	<b>306 944</b>	<b>379 787</b>	<b>147 747</b>	<b>123 822</b>

Lanjutan Tabel/Continued Table 5.2.5

Kecamatan Subdistrict (1)	Kencur/East Indian Galangal		Kunyit/Turmeric	
	2017 (2)	2018 (3)	2017 (4)	2018 (5)
Jangkat	–	–	–	12 000
Jangkat Timur	6 500	8 100	3 000	4 250
Muara Siau	2	–	1	2
Lembah Masurai	299	211	2 079	3 514
Tiang Pumpung	3	2	6	–
Pamenang	835	635	515	621
Pamenang Barat	742	1 125	412	750
Renah Pamenang	875	711	1 875	855
Pamenang Selatan	700	1 170	2 095	1 490
Bangko	800	1 150	700	1 000
Bangko Barat	1 000	1 100	800	1 100
Nalo Tantan	950	1 000	1 250	1 200
Batang Masumai	100	50	400	550
Sungai Manau	–	–	–	–
Renah Pembarap	78 000	68 000	79 800	62 800
Pangkalan Jambu	–	–	–	–
Tabir	36	23	35	22
Tabir Ulu	2	2	4	4
Tabir Selatan	120	275	140	490
Tabir Ilir	15	–	14	1
Tabir Timur	175	395	175	475
Tabir Lintas	120	170	150	170
Margo Tabir	84	110	110	120
Tabir Barat	–	7	5	5
<b>Merangin</b>	<b>91 358</b>	<b>84 236</b>	<b>93 566</b>	<b>91 419</b>

Sumber/Source: BPS, Statistik Pertanian Hortikultura SPH-SBS/BPS-Statistics Indonesia, Agricultural Statistic for Horticulture SPH-SBS

**Tabel**  
**Table** 5.2.6

**Produksi Tanaman Biofarmaka Menurut Kecamatan dan Jenis Tanaman (kg) di Kabupaten Merangin, 2017 dan 2018**

**Production of Medicinal Plants by Sub District and Kind of Plant (kg) in Merangin Regency, 2017 dan 2018**

Kecamatan <i>Subdistrict</i>	Jahe/ <i>Ginger</i>		Laos/Lengkuas/ <i>Galanga</i>	
	2017	2018	2017	2018
(1)	(2)	(3)	(4)	(5)
Jangkat	782 000	128 500	–	30 000
Jangkat Timur	640 831	660 500	816 025	200 640
Muara Siau	19	3	14	4
Lembah Masurai	21 764	64 116	3 526	15 261
Tiang Pumpung	19	5	8	5
Pamenang	417	973	416	796
Pamenang Barat	2 850	2 400	570	390
Renah Pamenang	1 047	700	974	795
Pamenang Selatan	3 450	5 338	1 600	2 641
Bangko	3 300	5 875	5 500	6 000
Bangko Barat	7 000	5 580	4 900	4 800
Nalo Tantan	1 650	950	1 350	750
Batang Masumai	1 355	1 150	1 675	250
Sungai Manau	–	–	–	–
Renah Pembarap	194 900	81 672	170 600	327 500
Pangkalan Jambu	–	–	–	–
Tabir	401	514	681	701
Tabir Ulu	18	17	36	13
Tabir Selatan	885	3 778	490	2 555
Tabir Ilir	33	37	68	70
Tabir Timur	995	3 611	775	3 014
Tabir Lintas	1 360	2 313	1 080	2 060
Margo Tabir	710	1 215	385	894
Tabir Barat	32	21	50	13
<b>Merangin</b>	<b>1 665 036</b>	<b>969 268</b>	<b>1 010 723</b>	<b>599 152</b>

Lanjutan Tabel/Continued Table 5.2.6

Kecamatan Subdistrict	Kencur/ <i>East Indian Galangal</i>		Kunyit/ <i>Turmeric</i>	
	2017	2018	2017	2018
(1)	(2)	(3)	(4)	(5)
Jangkat	–	–	–	18 000
Jangkat Timur	12 700	8 000	9 420	16 130
Muara Siau	10	–	3	5
Lembah Masurai	776	346	6 370	7 465
Tiang Pumpung	10	5	17	–
Pamenang	813	983	632	1 212
Pamenang Barat	1 314	4 400	1 213	2 810
Renah Pamenang	758	812	1 625	912
Pamenang Selatan	1 350	3 041	5 050	5 550
Bangko	2 800	2 850	1 500	3 400
Bangko Barat	2 900	2 950	3 000	3 350
Nalo Tantan	850	750	975	750
Batang Masumai	270	50	1 710	1 022
Sungai Manau	–	–	–	–
Renah Pembarap	188 000	110 350	180 800	252 778
Pangkalan Jambu	–	–	–	–
Tabir	309	218	353	134
Tabir Ulu	8	6	21	20
Tabir Selatan	465	1 066	605	2 082
Tabir Ilir	87	–	63	2
Tabir Timur	610	1 494	685	2 194
Tabir Lintas	720	1 160	1 200	1 400
Margo Tabir	378	666	580	1 000
Tabir Barat	–	18	26	18
<b>Merangin</b>	<b>215 128</b>	<b>139 165</b>	<b>215 848</b>	<b>320 234</b>

Sumber/Source: BPS, Statistik Pertanian Hortikultura SPH-SBS/BPS-Statistics Indonesia, Agricultural Statistic for Horticulture SPH-SBS

**Tabel 5.2.7** Luas Panen Tanaman Biofarmaka Menurut Jenis Tanaman (m2) di Kabupaten Merangin, 2015 - 2018  
**Table** *Harvested Area of Medicinal Plants by Kind of Plant (m2) in Merangin Regency, 2015 - 2018*

Jenis Tanaman Kind of Plants	2015	2016	2017	2018
(1)	(2)	(3)	(4)	(5)
Dlingo/Dringo/ Sweet Root/Calamus	–	–	805	228
Jahe/ Ginger	–	–	306 944	379 787
Kapulaga/ Java Cardamon	–	–	–	–
Keji Beling/Kecibeling/ Strobilanthes crispera	–	–	396	456
Kencur/ East Indian Galangal	–	–	91 358	84 236
Kunyit/ Turmeric	–	–	93 566	91 419
Laos/Lengkuas/ Galanga	–	–	147 747	123 822
Lempuyang/ Zingiber Aromaticum	–	–	290	278
Lidah Buaya/ Oliviera	–	–	231	315
Mahkota Dewa/ God's Crown	–	–	399	576
Mengkudu/Pace/ Indian Mulberry	–	–	545	454
Sambiloto/ King of Bitter	–	–	300	316
Temuireng/ Black Turmeric	–	–	1 627	1 534
Temukunci/ Chinese Keys	–	–	482	927
Temulawak/ Java Turmeric	–	–	4 939	3 059

Sumber/Source: BPS, Statistik Pertanian Hotikultura SPH-SBS/BPS-Statistics Indonesia, Agricultural Statistic for Horticulture SPH-SBS

**Tabel 5.2.8** **Produksi Tanaman Biofarmaka Menurut Jenis Tanaman (kg) di Kabupaten Merangin, 2015 - 2018**  
**Table 5.2.8** **Production of Medicinal Plants by Kind of Plant (kg) in Merangin Regency, 2015 - 2018**

Jenis Tanaman <i>Kind of Plants</i>	2015	2016	2017	2018
(1)	(2)	(3)	(4)	(5)
Dlingo/Dringo/ Sweet Root/Calamus	-	-	1 103	787
Jahe/ Ginger	-	-	1 665 036	969 268
Kapulaga/ Java Cardamon	-	-	-	-
Keji Beling/Kecibeling/ Strobilanthes crispa	-	-	674	933
Kencur/ East Indian Galangal	-	-	215 128	139 165
Kunyit/ Turmeric	-	-	215 848	320 234
Laos/Lengkuas/ Galanga	-	-	1 010 723	599 152
Lempuyang/ Zingiber Aromaticum	-	-	762	1 204
Lidah Buaya/ Oliviera	-	-	1 144	1 415
Mahkota Dewa/ God's Crown	-	-	10 987	12 390
Mengkudu/Pace/ Indian Mulberry	-	-	7 780	11 984
Sambiloto/ King of Bitter	-	-	911	769
Temuireng/ Black Turmeric	-	-	2 199	3 215
Temukunci/ Chinese Keys	-	-	926	2 007
Temulawak/ Java Turmeric	-	-	11 594	11 526

Sumber/Source: BPS, Statistik Pertanian Hotikultura SPH-SBS/BPS-Statistics Indonesia, Agricultural Statistic for Horticulture SPH-SBS



**Tabel 5.2.9** Luas Panen Tanaman Hias Menurut Kecamatan dan Jenis Tanaman (m<sup>2</sup>) di Kabupaten Merangin, 2017 dan 2018  
**Table** *Harvested Area of Ornamental Plants by Sub District and Kind of Plant (m<sup>2</sup>) in Merangin Regency, 2017 dan 2018*

Kecamatan Subdistrict (1)	Anggrek/ <i>Orchid</i>		Krisan/ <i>Chrysantemum</i>	
	2017 (2)	2018 (3)	2017 (4)	2018 (5)
Jangkat	-	-	1 900	-
Jangkat Timur	-	-	135 000	-
Muara Siau	-	-	-	-
Lembah Masurai	-	-	-	-
Tiang Pumpung	-	-	-	-
Pamenang	47	-	-	-
Pamenang Barat	27	-	-	-
Renah Pamenang	-	-	-	-
Pamenang Selatan	-	-	-	-
Bangko	-	-	-	-
Bangko Barat	-	-	-	-
Nalo Tantan	-	-	-	-
Batang Masumai	-	-	-	-
Sungai Manau	-	-	-	-
Renah Pembarap	-	-	-	-
Pangkalan Jambu	-	-	-	-
Tabir	-	-	-	-
Tabir Ulu	-	-	-	-
Tabir Selatan	-	-	-	-
Tabir Ilir	-	-	-	-
Tabir Timur	-	-	-	-
Tabir Lintas	-	-	-	-
Margo Tabir	-	-	-	-
Tabir Barat	-	-	-	-
<b>Merangin</b>	<b>74</b>	<b>-</b>	<b>136 900</b>	<b>-</b>

Lanjutan Tabel/*Continued Table 5.2.9*

Kecamatan <i>Subdistrict</i>	Mawar/ <i>Rose</i>		Sedap Malam/ <i>Tuberose</i>	
	2017	2018	2017	2018
(1)	(2)	(3)	(4)	(5)
Jangkat	-	-	-	-
Jangkat Timur	-	-	-	-
Muara Siau	-	-	-	-
Lembah Masurai	-	-	-	-
Tiang Pumpung	-	-	-	-
Pamenang	42	-	65	-
Pamenang Barat	18	-	12	-
Renah Pamenang	-	-	-	-
Pamenang Selatan	-	-	-	-
Bangko	-	-	-	-
Bangko Barat	-	-	-	-
Nalo Tantan	-	-	-	-
Batang Masumai	-	-	-	-
Sungai Manau	-	-	-	-
Renah Pembarap	-	-	-	-
Pangkalan Jambu	-	-	-	-
Tabir	-	-	-	-
Tabir Ulu	-	-	-	-
Tabir Selatan	-	-	-	-
Tabir Ilir	-	-	-	-
Tabir Timur	-	-	-	-
Tabir Lintas	-	-	-	-
Margo Tabir	-	-	-	-
Tabir Barat	-	-	-	-
<b>Merangin</b>	<b>60</b>	<b>-</b>	<b>77</b>	<b>-</b>

Sumber/*Source*: BPS, Statistik Pertanian Hotikultura SPH-SBS/*BPS-Statistics Indonesia, Agricultural Statistic for Horticulture SPH-SBS*

**Produksi Tanaman Hias Menurut Kecamatan dan Jenis Tanaman (tangkai)  
di Kabupaten Merangin, 2017 dan 2018**

**Tabel**  
**Table** 5.2.10

**Production of Ornamental Plants by Sub District and Kind of Plant (stalks)  
in Merangin Regency, 2017 dan 2018**

Kecamatan <i>Subdistrict</i>	Anggrek/ <i>Orchid</i>		Krisan/ <i>Chrysantemum</i>	
	2017	2018	2017	2018
(1)	(2)	(3)	(4)	(5)
Jangkat	-	-	8 500	-
Jangkat Timur	-	-	2 025 000	-
Muara Siau	-	-	-	-
Lembah Masurai	-	-	-	-
Tiang Pumpung	-	-	-	-
Pamenang	470	-	-	-
Pamenang Barat	325	-	-	-
Renah Pamenang	-	-	-	-
Pamenang Selatan	-	-	-	-
Bangko	-	-	-	-
Bangko Barat	-	-	-	-
Nalo Tantan	-	-	-	-
Batang Masumai	-	-	-	-
Sungai Manau	-	-	-	-
Renah Pembarap	-	-	-	-
Pangkalan Jambu	-	-	-	-
Tabir	-	-	-	-
Tabir Ulu	-	-	-	-
Tabir Selatan	-	-	-	-
Tabir Ilir	-	-	-	-
Tabir Timur	-	-	-	-
Tabir Lintas	-	-	-	-
Margo Tabir	-	-	-	-
Tabir Barat	-	-	-	-
<b>Merangin</b>	795	-	2 033 500	-

Lanjutan Tabel/Continued Table 5.2.10

Kecamatan Subdistrict	Mawar/Rose		Sedap Malam/Tuberose	
	2017	2018	2017	2018
(1)	(2)	(3)	(4)	(5)
Jangkat	-	-	-	-
Jangkat Timur	-	-	-	-
Muara Siau	-	-	-	-
Lembah Masurai	-	-	-	-
Tiang Pumpung	-	-	-	-
Pamenang	410	-	630	-
Pamenang Barat	200	-	120	-
Renah Pamenang	-	-	-	-
Pamenang Selatan	-	-	-	-
Bangko	-	-	-	-
Bangko Barat	-	-	-	-
Nalo Tantan	-	-	-	-
Batang Masumai	-	-	-	-
Sungai Manau	-	-	-	-
Renah Pembarap	-	-	-	-
Pangkalan Jambu	-	-	-	-
Tabir	-	-	-	-
Tabir Ulu	-	-	-	-
Tabir Selatan	-	-	-	-
Tabir Ilir	-	-	-	-
Tabir Timur	-	-	-	-
Tabir Lintas	-	-	-	-
Margo Tabir	-	-	-	-
Tabir Barat	-	-	-	-
<b>Merangin</b>	<b>610</b>	<b>-</b>	<b>750</b>	<b>-</b>

Sumber/Source: BPS, Statistik Pertanian Hotikultura SPH-SBS/BPS-Statistics Indonesia, Agricultural Statistic for Horticulture SPH-SBS

**Tabel 5.2.11** Luas Panen Tanaman Hias Menurut Jenis Tanaman (m2) di Kabupaten Merangin, 2015 - 2018  
**Table 5.2.11** *Harvested Area of Ornamental Plants by Kind of Plant (m2) in Merangin Regency, 2015 - 2018*

Jenis Tanaman <i>Kind of Plants</i>	2015	2016	2017	2018
(1)	(2)	(3)	(4)	(5)
Adenium (Kamboja Jepang)/ Adenium obesum	-	-	-	-
Aglaonema/ Chinese evergreens	-	-	-	-
Anggrek/ Orchid	-	-	74	-
Anthurium Bunga/ Flamingo Lily Flower	-	-	-	-
Anthurium Daun/ Laceleaf	-	-	75	-
Anyelir/ Carnation	-	-	-	-
Caladium/ Heart of Jesus	-	-	-	-
Cordyline/ Cordyline	-	-	-	-
Diffenbachia/ Dumb canes	-	-	-	-
Dracaena/ Dracaena	-	-	-	-
Euphorbia/ Spurges	-	-	-	-
Gladiol/ Gladiol	-	-	-	-
Herbras/ Gerbera	-	-	-	-
Krisan/ Chrysantemum	-	-	136 900	-
Mawar/ Rose	-	-	60	-
Melati/ Jasmine	-	-	27	-
Monstera/ Swiss cheese plant	-	-	-	-
Pakis/ Fern	-	-	-	-
Palem/ Palm	-	-	-	-
Pedang-pedangan/ Sansevieria	-	-	-	-
Pisang-pisangan/ Heliconia	-	-	45	-
Philodendron/ Philodendron	-	-	-	-
Sedap Malam/ Tuberose	-	-	77	-
Soka/ Ixora	-	-	-	-

Sumber/Source: BPS, Statistik Pertanian Hotikultura SPH-SBS/BPS-Statistics Indonesia, Agricultural Statistic for Horticulture SPH-SBS

**Tabel 5.2.12** **Produksi Tanaman Hias Menurut Jenis Tanaman (tangkai) di Kabupaten Merangin, 2015 - 2018**  
**Table 5.2.12** **Production of Ornamental Plants by Kind of Plant (stalks) in Merangin Regency, 2015 - 2018**

Jenis Tanaman <i>Kind of Plants</i>	2015	2016	2017	2018
(1)	(2)	(3)	(4)	(5)
Adenium (Kamboja Jepang)/ Adenium obesum	-	-	-	-
Aglaonema/ Chinese evergreens	-	-	-	-
Anggrek/ Orchid	-	-	795	-
Anthurium Bunga/ Flamingo Lily Flower	-	-	-	-
Anthurium Daun/ Laceleaf	-	-	1 525	-
Anyelir/ Carnation	-	-	-	-
Caladium/ Heart of Jesus	-	-	-	-
Cordyline/ Cordyline	-	-	-	-
Diffenbachia/ Dumb canes	-	-	-	-
Dracaena/ Dracaena	-	-	-	-
Euphorbia/ Spurges	-	-	-	-
Gladiol/ Gladiol	-	-	-	-
Herbras/ Gerbera	-	-	-	-
Krisan/ Chrysantemum	-	-	2 033 500	-
Mawar/ Rose	-	-	610	-
Melati/ Jasmine	-	-	3	-
Monstera/ Swiss cheese plant	-	-	-	-
Pakis/ Fern	-	-	-	-
Palem/ Palm	-	-	-	-
Pedang-pedangan/ Sansevieria	-	-	-	-
Pisang-pisangan/ Heliconia	-	-	240	-
Philodendron/ Philodendron	-	-	-	-
Sedap Malam/ Tuberose	-	-	750	-
Soka/ Ixora	-	-	-	-

Sumber/Source: BPS, Statistik Pertanian Hotikultura SPH-SBS/BPS-Statistics Indonesia, Agricultural Statistic for Horticulture SPH-SBS

**Produksi Buah-Buahan Menurut Kecamatan dan Jenis Tanaman (ton) di Kabupaten Merangin, 2017 dan 2018**

**Tabel 5.2.13**  
**Table**

*Production of Annual Fruits by Sub District and Kind of Plant (ton) in Merangin Regency, 2017 dan 2018*

Kecamatan Subdistrict (1)	Mangga/Mango		Durian/Durian		Jeruk/Orange	
	2017 (2)	2018 (3)	2017 (4)	2018 (5)	2017 (6)	2018 (7)
Jangkat	–	–	–	1 892	1 415	2 137
Jangkat Timur	–	136	–	–	305	478
Muara Siau	164	67	170	57	180	135
Lembah Masurai	–	–	–	–	645	362
Tiang Pumpung	85	25	122	130	46	64
Pamenang	250	–	75	430	222	1 237
Pamenang Barat	10	52	53	570	19	10
Renah Pamenang	–	–	54	137	–	143
Pamenang Selatan	80	138	84	923	30	–
Bangko	82	130	850	2 672	–	–
Bangko Barat	220	718	450	1 580	130	120
Nalo Tantan	–	70	468	350	–	–
Batang Masumai	–	–	84	346	–	–
Sungai Manau	80	53	320	800	10	42
Renah Pembarap	1 145	591	885	577	192	142
Pangkalan Jambu	20	509	–	1 560	–	2
Tabir	611	546	1 026	634	57	67
Tabir Ulu	388	534	172	922	9	–
Tabir Selatan	–	–	–	75	–	–
Tabir Ilir	64	–	–	125	–	–
Tabir Timur	–	–	–	450	18	4
Tabir Lintas	6	102	23	79	23	253
Margo Tabir	13	131	23	378	15	203
Tabir Barat	90	30	–	–	–	–
<b>Merangin</b>	<b>3 308</b>	<b>3 832</b>	<b>4 859</b>	<b>14 687</b>	<b>3 316</b>	<b>5 399</b>

Lanjutan Tabel/*Continued Table 5.2.13*

Kecamatan <i>Subdistrict</i>	Pisang/ <i>Banana</i>		Pepaya/ <i>Papaya</i>		Salak/ <i>Salacca</i>	
	2017	2018	2017	2018	2017	2018
(1)	(10)	(11)	(12)	(13)	(14)	(15)
Jangkat	4 410	2 277	–	–	–	–
Jangkat Timur	4 174	3 700	625	1 448	–	–
Muara Siau	64	24	794	129	–	–
Lembah Masurai	506	253	129	172	–	–
Tiang Pumpung	317	58	391	78	17	–
Pamenang	94	237	73	192	–	12
Pamenang Barat	233	219	287	217	38	4
Renah Pamenang	57	100	151	135	–	–
Pamenang Selatan	187	255	168	189	–	–
Bangko	670	750	335	547	–	–
Bangko Barat	1 000	1 902	1 003	2 106	–	–
Nalo Tantan	229	401	–	107	–	–
Batang Masumai	150	417	224	–	–	–
Sungai Manau	311	567	189	85	–	–
Renah Pembarap	490	430	807	904	23	25
Pangkalan Jambu	327	145	215	550	–	9
Tabir	459	387	3 679	7 850	–	–
Tabir Ulu	1 281	621	271	385	–	–
Tabir Selatan	579	488	715	402	177	115
Tabir Ilir	482	507	2 330	1 564	–	1
Tabir Timur	779	927	771	1 013	–	–
Tabir Lintas	436	957	34 420	23 454	1	9
Margo Tabir	345	366	481	643	1	4
Tabir Barat	251	573	132	310	–	–
<b>Merangin</b>	<b>17 831</b>	<b>16 561</b>	<b>48 190</b>	<b>42 480</b>	<b>257</b>	<b>179</b>

Sumber/*Source*: BPS, Statistik Pertanian Hortikultura SPH-SBS/*BPS-Statistics Indonesia, Agricultural Statistic for Horticulture SPH-SBS*



**Produksi Buah-Buahan dan Sayuran Tahunan Menurut Jenis Tanaman (Ton) di Kabupaten Merangin, 2015 - 2018**

**Tabel 5.2.14**  
**Table**

**Production of Annual Fruits and Vegetables by Kind of Plant (Ton) in Merangin Regency, 2015 - 2018**

Jenis Tanaman <i>Kind of Plants</i>	2015	2016	2017	2018
(1)	(2)	(3)	(4)	(5)
Buah-Buahan/ Fruits:	-	-	...	...
Alpukat/ Avocado	-	-	2 527	4 762
Anggur/ Grape	-	-	-	0
Apel/ Apple	-	-	-	0
Belimbing/ Star Fruit	-	-	1 067	1 444
Duku/Langsar/Kokosan/ Duku	-	-	19 777	18 273
Durian/ Durian	-	-	4 859	14 687
Jambu Air/ Rose Apple	-	-	948	1 042
Jambu Biji/ Guava	-	-	2 186	2 370
Jeruk Besar/ Pomelo	-	-	1 035	1 133
Jeruk Siam/Kepron/ Tangerine/Orange	-	-	3 316	5 399
Jeruk/ Orange ( Tangerine + Pomelo )	-	-	4 351	6 532
Mangga/ Mango	-	-	3 308	3 832
Manggis/ Mangosteen	-	-	1 947	3 540
Markisa/ Marquisa	-	-	41	79
Nangka/Cempedak/ Jack Fruit	-	-	23 141	42 549
Nenas/ Pineapple	-	-	469	815
Pepaya/ Papaya	-	-	48 190	42 480
Pisang/ Banana	-	-	17 831	16 561
Rambutan/ Rambutan	-	-	1 273	3 798
Salak/ Salacca	-	-	257	179
Sawo/Sapodilla/ Star Apple	-	-	3 118	3 420
Sirsak/ Soursop	-	-	674	836
Sukun/ Bread Fruit	-	-	1 671	1 493
Sayuran/ Vegetables	-	-	...	...
Jengkol/ Jengkol	-	-	4 388	8 012
Melinjo/ Melinjo	-	-	417	706
Petai/ Twisted Cluster Bean	-	-	2 496	5 633

Sumber/Source:

BPS, Statistik Pertanian Hotikultura SPH-SBS/BPS-Statistics Indonesia, Agricultural Statistic for Horticulture SPH-SBS

TABEL  
TABLE

5.2.15

Luas Panen Sayuran Semusim Menurut Kecamatan di Kabupaten Merangin (Ha), 2018  
*Harvested Area of Seasonal Vegetables by Subdistrict in Merangin Regency (Ha), 2018*

	Kecamatan <i>Subdistrict</i>	Kentang <i>Potato</i>	Ketimun <i>Cucumber</i>	Terung <i>Eggplant</i>	Kacang Panjang <i>Long bean</i>
	(1)	(2)	(3)	(4)	(5)
1	Jangkat	222	2	9	-
2	Jangkat Timur	69	2	2	5
3	Muara Siau	0	0	0	5
4	Lembah Masurai	73	1	3	7
5	Tiang Pumpung	0	0	1	5
6	Pamenang	0	14	15	19
7	Pamenang Barat	0	22	18	19
8	Renah Pamenang	0	17	16	28
9	Pamenang Selatan	0	10	16	21
10	Bangko	0	49	45	35
11	Bangko Barat	0	46	35	31
12	Nalo Tantan	0	10	4	14
13	Batang Masumai	0	1	2	7
14	Sungai Manau	0	-	-	2
15	Renah Pembarap	0	9	11	13
16	Pangkalan Jambu	0	3	3	9
17	Tabir	0	12	12	17
18	Tabir Ulu	0	2	8	10
19	Tabir Selatan	0	40	36	40
20	Tabir Ilir	0	9	10	28
21	Tabir Timur	0	27	25	32
22	Tabir Lintas	0	22	25	40
23	Margo Tabir	0	20	18	32
24	Tabir Barat	0	5	6	13
	<b>Merangin</b>	<b>364</b>	<b>326</b>	<b>320</b>	<b>444</b>

Sumber: Dinas Pertanian Tanaman Pangan dan Hortikultura Kabupaten Merangin

Source: Agriculture Food Crop and Horticulture Office of Merangin Regency

**TABEL**  
**TABLE**

5.3.1

**Luas Tanaman Perkebunan Rakyat Menurut Kecamatan dan Jenis Tanaman di Kabupaten Merangin (Ha), 2018**  
*Planted Area of Smallholder's Estate Crops by Subdistrict and Kind of Crop in Merangin Regency (Ha), 2018*

	<b>Kecamatan</b> <b>Subdistrict</b>	<b>Karet</b> <b>Rubber</b>	<b>Kelapa</b> <b>Coconut</b>	<b>Kelapa</b> <b>Hibrida</b> <b>Hybrid</b> <b>Coconut</b>	<b>Kelapa</b> <b>Sawit</b> <b>Palm</b> <b>Oil</b>	<b>Kopi</b> <b>Coffee</b>
	(1)	(2)	(3)	(4)	(5)	(6)
1	Jangkat	-	-	-	-	1 636
2	Jangkat Timur	1 006	12	-	30	1 834
3	Muara Siau	15 084	165	-	194	190
4	Lembah Masurai	4 572	55	-	159	7 152
5	Tiang Pumpung	4 402	34	-	231	24
6	Pamenang	4 499	172	55	11 785	7
7	Pamenang Barat	4 271	65	-	1 213	-
8	Renah Pamenang	904	67	5	7 354	1
9	Pamenang Selatan	4 031	55	7	5 677	-
10	Bangko	6 560	3	7	7 267	-
11	Bangko Barat	5 147	40	-	1 774	5
12	Nalo Tantan	4 380	34	-	783	3
13	Batang Masumai	4 904	66	-	686	3
14	Sungai Manau	2 690	44	-	160	12
15	Renah Pamarap	8 383	35	5	619	87
16	Pangkalan Jambu	3 260	96	8	117	64
17	Tabir	7 025	143	12	2 198	46
18	Tabir Ulu	6 851	52	17	517	2
19	Tabir Selatan	521	14	12	8 754	-
20	Tabir Ilir	15 886	5	-	2 634	-
21	Tabir Timur	6 469	37	-	2 574	-
22	Tabir Lintas	8 424	51	-	776	-
23	Margo Tabir	5 642	90	-	799	-
24	Tabir Barat	14 313	150	-	957	-
	<b>Merangin</b>	<b>139 224</b>	<b>1 485</b>	<b>128</b>	<b>57 258</b>	<b>11 066</b>

Lanjutan Tabel/*Continued Table* 5.3.1

	<b>Kecamatan Subdistrict</b>	<b>Kopi Arabika Arabican Coffee</b>	<b>Kapuk Kapok</b>	<b>Kulit Manis Cassia Vera</b>	<b>Lada Pepper</b>	<b>Aren* Sugar Palm</b>
	(1)	(7)	(8)	(9)	(10)	(11)
1	Jangkat	35	-	772	-	14
2	Jangkat Timur	53	-	972	-	-
3	Muara Siau	-	-	212	-	-
4	Lembah Masurai	-	-	1 264	-	2
5	Tiang Pumpung	-	-	71	-	-
6	Pamenang	-	1	24	-	-
7	Pamenang Barat	-	-	-	-	-
8	Renah Pamenang	-	1	6	-	-
9	Pamenang Selatan	-	-	-	-	-
10	Bangko	-	-	-	-	-
11	Bangko Barat	-	1	6	-	-
12	Nalo Tantan	-	-	-	-	-
13	Batang Masumai	-	-	4	-	-
14	Sungai Manau	-	-	185	-	-
15	Renah Pembarap	-	-	218	-	-
16	Pangkalan Jambu	-	1	260	-	-
17	Tabir	-	-	-	-	5
18	Tabir Ulu	-	1	41	-	-
19	Tabir Selatan	-	-	-	-	-
20	Tabir Ilir	-	-	-	-	-
21	Tabir Timur	-	-	-	-	-
22	Tabir Lintas	-	-	4	-	-
23	Margo Tabir	-	-	-	-	-
24	Tabir Barat	-	1	157	-	-
	<b>Merangin</b>	<b>88</b>	<b>6</b>	<b>4 190</b>	<b>-</b>	<b>21</b>

Lanjutan Tabel/Continued Table 5.3.1

	Kecamatan <i>Subdistrict</i>	Coklat <i>Cacao</i>	Pinang <i>Areca Nut</i>	Kemiri <i>Candle Nut</i>	Nilam
	(1)	(12)	(13)	(14)	(15)
1	Jangkat	10	2	9	215
2	Jangkat Timur	5	7	-	883
3	Muara Siau	-	-	-	-
4	Lembah Masurai	24	5	-	257
5	Tiang Pumpung	-	-	-	-
6	Pamenang	5	16	11	-
7	Pamenang Barat	-	-	-	-
8	Renah Pamenang	8	5	2	-
9	Pamenang Selatan	-	14	-	-
10	Bangko	10	-	-	-
11	Bangko Barat	12	8	-	-
12	Nalo Tantan	9	9	-	-
13	Batang Masumai	-	16	-	-
14	Sungai Manau	4	12	-	-
15	Renah Pembarap	-	5	-	-
16	Pangkalan Jambu	-	-	-	-
17	Tabir	-	21	-	-
18	Tabir Ulu	4	35	-	-
19	Tabir Selatan	6	7	-	-
20	Tabir Ilir	-	12	-	-
21	Tabir Timur	97	58	-	-
22	Tabir Lintas	15	15	-	-
23	Margo Tabir	19	7	-	-
24	Tabir Barat	15	37	-	-
	<b>Merangin</b>	<b>243</b>	<b>291</b>	<b>22</b>	<b>1 355</b>

Sumber: Dinas Peternakan dan Perkebunan Kabupaten Merangin  
 Source: Plantation and Forestry Office of Merangin Regency

Tabel  
Table

5.3.2

**Produksi Perkebunan Menurut Kecamatan dan Jenis Tanaman di  
Kabupaten Merangin (ton), 2018**  
*Production of Estate Crops by Sub District and Type of Crops in  
Merangin Regency (ton), 2018*

Kecamatan Sub District	Kelapa Sawit Oil Palm	Kelapa Coconut	Karet Rubber	Kopi Coffee	Kakao Cocoa	Tebu Sugar cane	Teh Tea	Temba kau Tobacc o
(1)	(2)	(3)	(4)	(5)	(6)	(7)	(8)	(9)
Jangkat	-	-	-	1 172	3	-	-	15
Sungai Tenang	2	5	348	1 237	2	-	-	2
Muara Siau	459	84	9 032	82	-	-	-	-
Lembah Masurai	372	22	1 935	5 628	7	-	-	-
Tiang Pumpung	510	17	2 898	12	-	-	-	-
Pamenang	44 425	103	2 763	1	2	-	-	-
Pamenang Barat	2 000	43	2 618	-	-	-	-	-
Renah Pamenang	26 569	35	826	1	4	-	-	-
Pamenang Selatan	9 740	29	1 882	-	-	-	-	-
Bangko	19 813	1	4 257	-	5	-	-	-
Bangko Barat	4 692	9	2 856	2	10	-	-	-
Nalo Tantan	1 826	14	1 709	1	3	-	-	-
Batang Masumai	1 821	27	1 592	1	-	-	-	-
Sungai Manau	284	28	1 879	4	3	-	-	-
Renah Pembarap	1 921	42	3 752	44	-	-	-	-
Pangkalan Jambu	299	20	928	31	-	-	-	-
Tabir	5 976	77	3 615	28	-	-	-	-
Tabir Ulu	840	22	1 919	-	2	-	-	-
Tabir Selatan	44 593	6	379	-	1	-	-	-
Tabir Ilir	8 026	3	11 489	-	-	-	-	-
Tabir Timur	7 365	4	4 465	-	1	-	-	-
Tabir Lintas	2 238	31	5 796	-	2	-	-	-
Margo Tabir	4 527	70	3 857	-	6	-	-	-
Tabir Barat	2 279	76	3 646	-	3	-	-	-
<b>Merangin</b>	<b>190 577</b>	<b>768</b>	<b>74 441</b>	<b>7 556</b>	<b>54</b>	<b>-</b>	<b>-</b>	<b>17</b>

Sumber: Dinas Peternakan dan Perkebunan Kabupaten Merangin

Source: Plantation and Forestry Office of Merangin Regency

**TABEL** 5.3.3 **Perkembangan Luas Tanaman Karet Tua di Kabupaten Merangin (Ha), 2014-2018**  
**TABLE** 5.3.3 **Growth of The Old Rubber Area in Merangin Regency (Ha), 2014-2018**

	<b>Kecamatan Subdistrict</b>	<b>2014</b>	<b>2015</b>	<b>2016</b>	<b>2017</b>	<b>2018</b>
	(1)	(2)	(3)	(4)	(5)	(6)
1	Jangkat	0	0	0	0	-
2	Jangkat Timur	6	30	33	33	5
3	Muara Siau	575	480	460	219	454
4	Lembah Masurai	7	50	65	4	4
5	Tiang Pumpung	200	105	75	10	75
6	Pamenang	96	88	80	75	155
7	Pamenang Barat	54	50	50	45	41
8	Renah Pamenang	49	45	480	32	16
9	Pamenang Selatan	431	490	45	468	402
10	Bangko	608	605	600	1 750	1 680
11	Bangko Barat	683	650	640	600	333
12	Nalo Tantan	550	540	530	1 284	1 264
13	Batang Masumai	1 335	1 325	1 315	485	473
14	Sungai Manau	1 777	1 765	1 700	1 628	306
15	Renah Pembarap	1 902	1 857	1 839	1 810	1 807
16	Pangkalan Jambu	1 204	1 196	1 177	1 165	1 165
17	Tabir	507	476	476	400	396
18	Tabir Ulu	2 510	2 491	2 481	2 365	2 365
19	Tabir Selatan	0	8	8	8	6
20	Tabir Ilir	1 885	1 870	1 857	1 799	1 799
21	Tabir Timur	548	530	525	520	20
22	Tabir Lintas	1 005	964	909	258	514
23	Margo Tabir	169	116	86	41	41
24	Tabir Barat	5 400	5 370	5 358	5 190	5 178
	<b>Merangin</b>	<b>21 501</b>	<b>21 101</b>	<b>20 789</b>	<b>20 189</b>	<b>18 499</b>

Sumber: Dinas Peternakan dan Perkebunan Kabupaten Merangin

Source: Plantation and Forestry Office of Merangin Regency

**TABEL** 5.4.1 **Populasi Ternak dan Unggas Menurut Jenis Ternak di Kabupaten Merangin, 2014-2018**  
**TABLE** 5.4.1 **Livestock and Poultry Population by Kind of Cattle in Merangin Regency, 2014-2018**

Jenis Ternak <i>Kind of Cattle</i>	Populasi <i>Population</i>				
	2014	2015	2016	2017	2018
(1)	(2)	(3)	(4)	(5)	(6)
1 Sapi	15 431	16 836	16 794	16 703	17 136
2 Kerbau	5 038	4 869	4 832	4 559	4 449
3 Kambing	34 127	29 984	30 697	31 181	34 148
4 Domba	12 111	10 056	9 058	7 654	7 983
5 Ayam Buras	862 480	821 566	978 151	995 472	1 179 412
6 Ayam Ras	1 257 706	480 203	651 582	637 515	527 953
7 Ayam Petelur	-	-	-	2 000	28 630
8 Itik	28 055	26 903	26 007	26 514	5 382

Sumber: Dinas Peternakan dan Perkebunan Kabupaten Merangin  
 Source: *Livestock and Plantation Office of Merangin Regency*



**TABEL** 5.4.2 **Populasi Ternak Menurut Kecamatan dan Jenis Ternak di Kabupaten Merangin, 2018**  
**TABLE** 5.4.2 **Livestock Population by Subdistrict and Kind of Livestock in Merangin Regency, 2018**

	<b>Kecamatan Subdistrict</b>	<b>Sapi Cow</b>	<b>Kerbau Buffalo</b>	<b>Kambing Goat</b>	<b>Domba Sheep</b>
	(1)	(2)	(3)	(4)	(5)
1	Jangkat	809	201	390	34
2	Jangkat Timur	599	132	50	76
3	Muara Siau	33	87	2 545	353
4	Lembah Masurai	56	45	481	826
5	Tiang Pumpung	19	83	335	550
6	Pamenang	2 910	593	6 607	296
7	Pamenang Barat	1 042	21	343	228
8	Renah Pamenang	1 967	8	92	0
9	Pamenang Selatan	582	142	313	0
10	Bangko	108	118	139	128
11	Bangko Barat	719	0	90	413
12	Nalo Tantan	242	203	71	661
13	Batang Masumai	292	192	158	336
14	Sungai Manau	587	520	73	584
15	Renah Pembarap	10	54	735	267
16	Pangkalan Jambu	622	107	298	608
17	Tabir	91	587	4 526	445
18	Tabir Ulu	15	555	3 435	314
19	Tabir Selatan	3 713	8	4 412	55
20	Tabir Ilir	165	115	975	367
21	Tabir Timur	1 006	131	5 604	290
22	Tabir Lintas	150	7	695	410
23	Margo Tabir	1 305	109	892	363
24	Tabir Barat	94	432	891	378
	<b>Merangin</b>	<b>17 136</b>	<b>4 449</b>	<b>34 148</b>	<b>7 983</b>

Sumber: Dinas Peternakan dan Perkebunan Kabupaten Merangin

Source: Livestock and Plantation Office of Merangin Regency

**TABEL 5.4.3** Populasi Unggas Menurut Kecamatan dan Jenis Unggas di Kabupaten Merangin, 2018  
**TABLE 5.4.3** *Poultry Population by Subdistrict and Kind of Poultry in Merangin Regency, 2018*

	Kecamatan <i>Subdistrict</i>	Ayam Buras <i>Native Chicken</i>	Ayam Ras <i>Broiler</i>	Ayam Petelur <i>Layer</i>	Itik <i>Duck</i>
	(1)	(2)	(3)	(4)	(5)
1	Jangkat	10 445	0	0	286
2	Jangkat Timur	27 621	35 780	0	1 260
3	Muara Siau	93 732	30 471	0	325
4	Lembah Masurai	21 826	28 238	0	267
5	Tiang Pumpung	2 104	0	0	1 028
6	Pamenang	54 517	39 495	0	366
7	Pamenang Barat	36 909	18 185	0	655
8	Renah Pamenang	99 082	32 775	0	532
9	Pamenang Selatan	57 247	29 706	0	140
10	Bangko	1 302	46 945	0	95
11	Bangko Barat	16 474	44 942	0	792
12	Nalo Tantan	42 877	37 819	0	1 371
13	Batang Masumai	33 859	0	0	294
14	Sungai Manau	3 461	50 089	5 382	7 274
15	Renah Pembarap	87 648	24 810	2 781	268
16	Pangkalan Jambu	3 818	45 151	0	3 734
17	Tabir	2 494	43 410	0	731
18	Tabir Ulu	26 628	0	0	1 442
19	Tabir Selatan	20 632	0	0	246
20	Tabir Ilir	175 267	0	0	131
21	Tabir Timur	3 410	0	0	662
22	Tabir Lintas	100 822	20 136	0	381
23	Margo Tabir	59 675	0	0	543
24	Tabir Barat	197 561	0	0	5 808
	<b>Merangin</b>	<b>1 179 412</b>	<b>527 953</b>	<b>28 630</b>	<b>8 163</b>

Sumber: Dinas Peternakan dan Perkebunan Kabupaten Merangin

Source: *Livestock and Plantation Office of Merangin Regency*

AGRICULTURE

**TABEL** 5.4.4 **Jumlah Ternak yang Dipotong Menurut Kecamatan dan Jenis Kelamin Ternak di Luar RPH di Kabupaten Merangin, 2018**  
**TABLE** 5.4.4 **Livestock Slaughtered by Subdistrict and Sex of Livestock Out of RPH in Merangin Regency, 2018**

Kecamatan Subdistrict	Sapi Cow			Kerbau Buffalo		
	Jantan	Betina	Jumlah	Jantan	Betina	Jumlah
(1)	(2)	(3)	(4)	(5)	(6)	(7)
1	Jangkat					
2	Jangkat Timur					
3	Muara Siau					
4	Lembah Masurai					
5	Tiang Pumpung					
6	Pamenang					
7	Pamenang Barat					
8	Renah Pamenang					
9	Pamenang Selatan					
10	Bangko					
11	Bangko Barat					
12	Nalo Tantan					
13	Batang Masumai					
14	Sungai Manau					
15	Renah Pembarap					
16	Pangkalan Jambu					
17	Tabir					
18	Tabir Ulu					
19	Tabir Selatan					
20	Tabir Ilir					
21	Tabir Timur					
22	Tabir Lintas					
23	Margo Tabir					
24	Tabir Barat					

**Merangin**

Sumber: Dinas Peternakan dan Perkebunan Kabupaten Merangin  
 Source: Livestock and Plantation Office of Merangin Regency

*\*Data tidak tersedia*

**TABEL** 5.4.5 **Produksi Daging dan Telur di Kabupaten Merangin, 2014-2018**  
**TABLE** 5.4.5 **Production of Meat and Egg in Merangin Regency, 2014-2018**

	<b>Produksi Production</b>	<b>2014</b>	<b>2015</b>	<b>2016</b>	<b>2017</b>	<b>2018</b>
	(1)	(2)	(3)	(4)	(5)	(6)
1	Daging/Meat (kg)					
	a. Sapi/Cow	642 949	642 727	649 892	509 917	617 195
	b. Kerbau/Buffalo	97 937	105 344	65 675	77 032	99 369
	c. Kambing/Goat	41 036	108 871	153 988	110 063	82 926
	d. Domba/Sheep	8 012	22 360	24 354	20 387	16 078
	e. Ayam Buras/Native Chicken	395 550	466 784	627 455	715 578	481 666
	f. Ayam Ras/Broiler	1 184 835	253 343	284 800	197 907	248 287
	g. Ayam Petelur/Layer	624 747	569 629	579 755	528 295	8 017
	h. Itik/Duck	52 637	12 578	12 625	9 787	524 145
2	Telur/Egg (kg)					
	a. Ayam Buras/Native Chicken	-	415 370	433 068	471 082	570 920
	b. Itik/Duck	-	145 412	145 412	134 794	145 249
	c. Ayam Petelur/Layer				15 120	28 378

Sumber: Dinas Peternakan dan Perkebunan Kabupaten Merangin

Source: Livestock and Plantation Office of Merangin Regency

**TABEL** 5.4.6  
**TABLE**

**Banyaknya Pemotongan Ternak Menurut Jenis Kelamin di Dalam RPH di Kabupaten Merangin, 2018**  
*Number of Livestock Slaughtered in RPH in Merangin Regency, 2018*

RPH	Jenis Ternak <i>Kind of Livestock</i>					
	Sapi/ <i>Cow</i>			Kerbau/ <i>Buffalo</i>		
	Jantan	Betina	Jumlah	Jantan	Betina	Jumlah
(1)	(2)	(3)	(4)	(5)	(6)	(7)
1. RPH Bangko						
2. Luar RPH						
<b>Merangin 2018</b>						
2017	2 293	983	3 275	328	140	468
2016	2 689	1 485	4 174	272	127	399
2015	472	600	1 072	246	5	251
2014	2 840	601	3 441	1 086	151	1 237
2013	1 047	841	1 886	128	120	248

Sumber: Dinas Peternakan dan Perkebunan Kabupaten Merangin

Source: Livestock and Plantation Office of Merangin Regency

\*Data tidak tersedia

**TABEL** 5.5.1 **Banyaknya Jenis Alat Penangkapan Ikan Menurut Kecamatan di Kabupaten Merangin, 2018**  
**TABLE** 5.5.1 **Number of Fishing Equipment by Subdistrict in Merangin Regency, 2018**

	Kecamatan Subdistrict	Jenis Alat Tangkap/Net Trap Type				
		Alat yang Dijatuhkan	Jaring Insang	Anco	Perangkap	Alat yang Melukai
	(1)	(2)	(3)	(4)	(5)	(6)
1	Jangkat	4,50	3,76	0,99	1,05	0,55
2	Jangkat Timur	14,99	12,53	3,30	3,50	1,85
3	Muara Siau	8,99	7,52	1,98	2,10	0,75
4	Lembah Masurai	3,36	2,81	0,74	0,78	0,41
5	Tiang Pumpung	14,39	12,53	3,17	3,36	1,78
6	Pamenang	6,59	5,51	1,45	1,54	0,81
7	Pamenang Barat	2,40	5,51	0,53	1,54	0,81
8	Renah Pamenang	3,45	2,88	1,17	0,80	0,43
9	Pamenang Selatan	2,10	1,75	0,46	0,49	0,26
10	Bangko	7,49	6,27	1,65	1,75	0,92
11	Bangko Barat	6,00	5,01	1,32	1,40	0,74
12	Nalo Tantan	6,06	5,06	1,33	1,41	0,75
13	Batang Masumai	5,40	4,51	1,19	1,26	0,67
14	Sungai Manau	2,91	2,43	0,64	0,68	0,36
15	Renah Pembarap	3,45	2,88	0,76	0,80	0,43
16	Pangkalan Jambu	4,50	3,76	0,99	1,05	0,55
17	Tabir	38,97	32,58	8,58	9,09	4,81
18	Tabir Ulu	23,98	20,05	5,28	5,60	2,96
19	Tabir Selatan	14,99	12,53	3,30	3,50	3,70
20	Tabir Ilir	50,96	42,61	11,21	11,89	6,29
21	Tabir Timur	29,98	25,06	6,60	7,00	3,70
22	Tabir Lintas	3,90	3,26	0,86	0,91	0,48
23	Margo Tabir	5,70	4,76	1,25	1,33	0,70
24	Tabir Barat	32,97	27,57	7,26	7,70	4,07
	<b>Merangin</b>	<b>293,03</b>	<b>250,74</b>	<b>66,00</b>	<b>69,99</b>	<b>38,49</b>

Lanjutan Tabel/Continued Table 5.5.1

	Kecamatan Subdistrict	Jenis Alat Tangkap/Net Trap Type				Jumlah Total
		Pancing	Bubu	Jala	Lainnya	
	(1)	(7)	(8)	(9)	(10)	(11)
1	Jangkat	1,86	0	0	0	10,85
2	Jangkat Timur	6,19	0	0	0	42,36
3	Muara Siau	3,71	0	0	0	25,05
4	Lembah Masurai	1,39	0	0	0	9,49
5	Tiang Pumpung	5,94	0	0	0	39,39
6	Pamenang	2,72	0	0	0	18,62
7	Pamenang Barat	0,99	0	0	0	11,78
8	Renah Pamenang	2,20	0	0	0	7,48
9	Pamenang Selatan	0,87	0	0	0	7,97
10	Bangko	3,09	0	0	0	13,68
11	Bangko Barat	2,47	0	0	0	10,94
12	Nalo Tantan	2,50	0	0	0	11,05
13	Batang Masumai	2,23	0	0	0	9,86
14	Sungai Manau	1,20	0	0	0	5,31
15	Renah Pembarap	1,42	0	0	0	6,29
16	Pangkalan Jambu	1,86	0	0	0	8,21
17	Tabir	16,08	0	0	0	71,14
18	Tabir Ulu	9,90	0	0	0	43,79
19	Tabir Selatan	6,19	0	0	0	29,22
20	Tabir Ilir	21,03	0	0	0	93,03
21	Tabir Timur	12,37	0	0	0	54,73
22	Tabir Lintas	1,61	0	0	0	7,12
23	Margo Tabir	2,35	0	0	0	10,39
24	Tabir Barat	13,61	0	0	0	60,21
	<b>Merangin</b>	<b>123,76</b>	<b>0</b>	<b>0</b>	<b>0</b>	<b>607,96</b>

Sumber: Dinas Perikanan Kabupaten Merangin

Source: Livestock and Fisheries Office of Merangin Regency

**TABEL** 5.5.2 **Luas Area Budidaya Perairan Umum, Kolam, Keramba Jaring Apung (KJA) dan Mina Padi di Kabupaten Merangin, 2018**  
**TABLE** 5.5.2 **Area of Public Water, Fresh Water Pond, Floating Cage Net and Mina Paddy in Merangin Regency, 2018**

	Kecamatan <i>Subdistrict</i>	Perairan Umum <i>Public Water (Ha)</i>	Kolam Fresh <i>Water Pond (Ha)</i>	Keramba Jaring Apung <i>Floating Cage Net (Unit)</i>	Mina Padi (Ha)
	(1)	(2)	(3)	(4)	(5)
1	Jangkat	375	19,50	0	2,9
2	Jangkat Timur	160	7,88	0	0
3	Muara Siau	185	6,56	0	0
4	Lembah Masurai	142	13,40	0	0
5	Tiang Pumpung	110	3,57	0	0
6	Pamenang	550	22,20	10	0
7	Pamenang Barat	155	36,28	50	0
8	Renah Pamenang	132	22,45	10	0
9	Pamenang Selatan	110	20,25	10	0
10	Bangko	370	17,82	0	0
11	Bangko Barat	320	6,29	0	0
12	Nalo Tantan	200	4,78	0	0
13	Batang Masumai	165	13,02	0	0
14	Sungai Manau	370	0	0	2,10
15	Renah Pembarap	278	9,28	0	0
16	Pangkalan Jambu	210	14,28	0	0
17	Tabir	367	16,98	10	5
18	Tabir Ulu	310	6,10	0	0
19	Tabir Selatan	80	18,96	6	0
20	Tabir Ilir	170	8,54	0	0
21	Tabir Timur	140	8,14	15	0
22	Tabir Lintas	170	13,76	262	0
23	Margo Tabir	101	12,65	10	0
24	Tabir Barat	350	4,12	0	0
	<b>Merangin</b>	<b>5 520</b>	<b>330,57</b>	<b>383</b>	<b>10</b>

Sumber: Dinas Perikanan Kabupaten Merangin  
 Source: *Livestock and Fisheries Office of Merangin Regency*



**TABEL**  
**TABLE** 5.5.3

**Produksi Budidaya Ikan di Perairan Umum, Kolam, Keramba Jaring Apung (KJA) dan Mina Padi di Kabupaten Merangin (Ton), 2018**  
**Fisheries Production in Public Water, Fresh Water Pond, Floating Cage Net and Mina Paddy in Merangin Regency (Ton), 2018**

	<b>Kecamatan Subdistrict</b>	<b>Perairan Umum Public Water</b>	<b>Kolam Fresh Water Pond</b>	<b>KJA Floating Cage Net</b>	<b>Mina Padi</b>	<b>Jumlah Total</b>
	(1)	(2)	(3)	(4)	(5)	(6)
1	Jangkat	...	18,555	2,535	1,972	23,062
2	Jangkat Timur	...	61,85	8,45	-	70,30
3	Muara Siau	...	37,11	5,07	-	42,18
4	Lembah Masurai	...	38,5944	1,8928	-	40,4872
5	Tiang Pumpung	...	59,376	8,112	-	67,488
6	Pamenang	...	27,214	3,718	-	30,932
7	Pamenang Barat	...	118,752	1,352	-	120,104
8	Renah Pamenang	...	34,3886	3,0082	-	37,3968
9	Pamenang Selatan	...	33,399	1,183	-	34,582
10	Bangko	...	100,197	4,225	-	104,422
11	Bangko Barat	...	24,74	3,38	-	28,12
12	Nalo Tantan	...	24,9874	3,4138	-	28,4012
13	Batang Masumai	...	47,006	3,042	-	50,048
14	Sungai Manau	...	36,7389	1,6393	1,768	40,1462
15	Renah Pembarap	...	38,53255	1,9435	-	40,47605
16	Pangkalan Jambu	...	30,6776	2,535	-	33,2126
17	Tabir	...	86,59	21,97	3,06	111,62
18	Tabir Ulu	...	38,347	13,52	-	51,867
19	Tabir Selatan	...	61,85	8,45	-	70,30
20	Tabir Ilir	...	76,694	28,73	-	105,424
21	Tabir Timur	...	74,22	16,9	-	91,12
22	Tabir Lintas	...	24,451	2,197	-	26,648
23	Margo Tabir	...	48,243	3,211	-	51,454
24	Tabir Barat	...	90,4247	18,59	-	109,0147
	<b>Merangin</b>	...	<b>1 232,93815</b>	<b>169,0676</b>	<b>6,8</b>	<b>1 408,80575</b>

Sumber: Dinas Perikanan Kabupaten Merangin  
Source: Livestock and Fisheries Office of Merangin Regency

**TABEL 5.5.4 Kebutuhan Benih Ikan di Kabupaten Merangin, 2014-2018**  
**TABLE Number of Fish Baby Needs in Merangin Regency, 2014-2018**

Jenis Bibit Ikan	Tahun				
	2014	2015	2016	2017	2018
(1)	(2)	(3)	(4)	(5)	(6)
1. Balai Benih Ikan Hias	1 150 000	1 150 000	950 000	2 188 750	2 322 700
2. Unit Pembenhian Rakyat (UPR)	2 145 000	2 145 300	2 125 000	1 092 500	1 098 100
3. Luar Daerah	1 073 800	1 073 800	2 820 000	2 819 994	2 235 500
<b>Jumlah/Total</b>	<b>4 368 800</b>	<b>4 369 100</b>	<b>5 895 000</b>	<b>6 101 244</b>	<b>5 656 300</b>

Sumber : Dinas Peternakan dan Perikanan Kabupaten Merangin

Source : *Livestock and Fisheries Office of Merangin Regency*

*\*Data tidak tersedia*



# BAB/Chapter 6

## INDUSTRI, PERTAMBANGAN, DAN ENERGI

### INDUSTRY, MINERAL RESOURCES, AND ENERGY

*Manufacturing*

- Perusahaan/Establishment  
1766

Listrik/  
*Electricity*

- Pemakaian Daya Listrik/*Power Consumption (VA):*  
165 309 123 946

Air Minum/  
*Water Supply*

- Produksi/*Production (m3):*  
3 400 539



**BAB 6**  
**INDUSTRI, PERTAMBANGAN, DAN**  
**ENERGI**

**6.1 Listrik dan Air Minum**

Nilai Penjualan Tenaga Listrik oleh PLN Bangko per bulan dapat dilihat di table 6.2.2

Produksi air minum oleh PDAM Tirta Buana dari tahun 2013 ke tahun 2017 dapat dilihat pada tabel 6.3.2.

**6.2 Perindustrian**

Jumlah usaha industri di Kabupaten Merangin dapat dilihat di table 6.1.1 s.d. 6.1.3

Pada 2017, jumlah usaha Industri di Merangin meningkat dari 1624 unit pada 2018 menjadi 1766 unit.

**BAB 6**  
**INDUSTRY, MINERAL RESOURCES,**  
**AND ENERGY**

**6.1 Electricity and Water Supply**

*The value of Electricity supply by PLN Bangko can be found in table 6.2.2*

*The production of water supply of Merangin Regency in 2011 up to 2016 can be seen in table 6.3.2.*

**6.2 Manufacturing**

*Number of establishment in Merangin Regency can be found in table 6.1.1- 6.1.3*

*In 2017, number of manufacturing establishmenst increased from 1522 units in 2018 became 1766 units.*

**Tabel 6.1.1** Daya Terpasang, Produksi, dan Distribusi Listrik PT. PLN (Persero) pada Cabang/Ranting PLN Menurut Kecamatan di Kabupaten Merangin, 2018  
**Table** Installed Electricity Power, Production, and Distribution of PT. PLN (Persero) at PLN Branch by Sub District in Merangin Regency, 2018

Kecamatan Sub District	Daya Terpasang Installed Electricity Power (KW)	Produksi Listrik Electricity Production (KWh)	Listrik Terjual Electricity Sold (KWh)	Dipakai Sendiri Own Used (KWh)	Susut/Hilang Shrunked/Lost (KWh)
(1)	(2)	(3)	(4)	(5)	(6)
Jangkat	-	-	-	-	-
Jangkat Timur	-	-	-	-	-
Muara Siau	-	-	-	-	-
Lembah Masurai	-	-	-	-	-
Tiang Pumpung	-	-	-	-	-
Pamenang	-	-	-	-	-
Pamenang Barat	-	-	-	-	-
Renah Pamenang	-	-	-	-	-
Pamenang Selatan	-	-	-	-	-
Bangko	-	-	-	-	-
Bangko Barat	-	-	-	-	-
Nalo Tantan	-	-	-	-	-
Batang Masumai	-	-	-	-	-
Sungai Manau	-	-	-	-	-
Renah Pembarap	-	-	-	-	-
Pangkalan Jambu	-	-	-	-	-
Tabir	-	-	-	-	-
Tabir Ulu	-	-	-	-	-
Tabir Selatan	-	-	-	-	-
Tabir Iilir	-	-	-	-	-
Tabir Timur	-	-	-	-	-
Tabir Lintas	-	-	-	-	-
Margo Tabir	-	-	-	-	-
Tabir Barat	-	-	-	-	-
<b>Merangin</b>	-	-	-	-	-

Sumber/Source: Perusahaan Listrik Negara Cabang Ranting Merangin/National Electricity Company at Branch in Merangin Regency

**Tabel 6.1.2** Jumlah Pelanggan Listrik Menurut Kecamatan di Kabupaten Merangin, 2014–2018  
**Table** *Number of Electricity Costumers by Sub District in Merangin Regency, 2014–2018*

Kecamatan Sub District	2014	2015	2016	2017	2018
(1)	(2)	(3)	(4)	(5)	(6)
Jangkat	-	-	-	-	-
Jangkat Timur	-	-	-	-	-
Muara Siau	-	-	-	-	-
Lembah Masurai	-	-	-	-	-
Tiang Pumpung	-	-	-	-	-
Pamenang	-	-	-	-	-
Pamenang Barat	-	-	-	-	-
Renah Pamenang	-	-	-	-	-
Pamenang Selatan	-	-	-	-	-
Bangko	-	-	-	-	-
Bangko Barat	-	-	-	-	-
Nalo Tantan	-	-	-	-	-
Batang Masumai	-	-	-	-	-
Sungai Manau	-	-	-	-	-
Renah Pembarap	-	-	-	-	-
Pangkalan Jambu	-	-	-	-	-
Tabir	-	-	-	-	-
Tabir Ulu	-	-	-	-	-
Tabir Selatan	-	-	-	-	-
Tabir Ilir	-	-	-	-	-
Tabir Timur	-	-	-	-	-
Tabir Lintas	-	-	-	-	-
Margo Tabir	-	-	-	-	-
Tabir Barat	-	-	-	-	-
<b>Merangin</b>	-	-	-	-	<b>88 457</b>

Sumber/Source: Perusahaan Listrik Negara Cabang Ranting Merangin/National Electricity Company at Branch in Merangin Regency



**Jumlah Pelanggan dan Energi Listrik yang Digunakan Menurut  
Kelompok Tarif di Kabupaten Merangin, 2018**

**TABEL**  
**TABLE** 6.2.1

**Number of Costumer and Electric Power Used by Rate Group  
in Merangin Regency, 2018**

Jenis Penggunaan <i>Kind of Used</i>		BULAN	Pelanggan	Penggunaan (Kwh)
(1)	(2)	(3)	(4)	
1 Sosial/ <i>Social</i>	JANUARI	2 152	356 583	
	FEBRUARI	2 166	331 454	
	MARET	2 181	404 646	
	APRIL	2 204	395 972	
	MEI	2 231	422 304	
	JUNI	2 236	520 427	
	JULI	2 263	395 154	
	AGUSTUS	2 292	431 379	
	SEPTEMBER	2 327	387 465	
	OKTOBER	2 349	442 055	
	NOVEMBER	2 374	396 761	
	DESEMBER	2 398	415 832	
2 RumahTangga/ <i>Household</i>	JANUARI	76 041	8 383 280	
	FEBRUARI	76 205	7 795 385	
	MARET	76 973	8 231 765	
	APRIL	77 545	8 368 399	
	MEI	78 009	8 948 350	
	JUNI	78 305	8 894 305	
	JULI	78 758	8 813 176	
	AGUSTUS	79 258	8 892 179	
	SEPTEMBER	79 673	8 398 216	
	OKTOBER	80 216	8 880 346	
	NOVEMBER	80 847	8 245 262	
	DESEMBER	81 371	8 907 202	
3 Bisnis/ <i>Trade</i>	JANUARI	3 929	1 451 737	
	FEBRUARI	3 931	1 355 955	
	MARET	3 941	1 419 196	
	APRIL	3 950	1 436 729	
	MEI	3 902	1 537 897	
	JUNI	3 863	1 487 516	
	JULI	3 868	1 456 668	
	AGUSTUS	3 868	1 460 677	
	SEPTEMBER	3 881	1 421 381	

INDUSTRI, PERTAMBANGAN, DAN ENERGI

		OKTOBER	3 884	1 499 330
		NOVEMBER	3 887	1 381 819
		DESEMBER	3 895	1 509 647
4	Industri/ <i>Industry</i>	JANUARI	21	205 806
		FEBRUARI	21	177 304
		MARET	21	215 187
		APRIL	23	177 826
		MEI	25	197 833
		JUNI	26	188 239
		JULI	26	182 599
		AGUSTUS	26	192 190
		SEPTEMBER	26	193 029
		OKTOBER	26	211 902
		NOVEMBER	26	241 772
		DESEMBER	27	169 138
5	Pemerintah/ <i>Government</i>	JANUARI	697	445 972
		FEBRUARI	700	177 304
		MARET	702	435 579
		APRIL	700	407 478
		MEI	708	412 730
		JUNI	719	357 840
		JULI	728	466 255
		AGUSTUS	737	413 965
		SEPTEMBER	749	414 841
		OKTOBER	754	435 213
		NOVEMBER	759	413 646
		DESEMBER	766	435 167

Sumber: PT. PLN Rayon Bangko

Source: PT. PLN Rayon Bangko

Jumlah Pelanggan dan Nilai Listrik Terpakai di Kabupaten Merangin, 2018

TABEL  
TABLE 6.2.2

Number of Customer and Electric Power Consumption Value in Merangin Regency, 2018

Jenis Penggunaan <i>Kind of Used</i>		BULAN	Pemakaian Daya Listrik <i>Power Consumption</i> (VA)	Nilai Penjualan Daya Listrik <i>Consumption Value</i> (000 Rp)
(1)	(2)	(3)	(4)	
1 Sosial/ <i>Social</i>	JANUARI	356 583	248 786 657	
	FEBRUARI	331 454	232 956 220	
	MARET	404 646	265 903 165	
	APRIL	395 972	265 205 555	
	MEI	422 304	287 920 754	
	JUNI	520 427	304 562 165	
	JULI	395 154	264 084 621	
	AGUSTUS	431 379	290 075 528	
	SEPTEMBER	387 465	271 416 995	
	OKTOBER	442 055	301 763 872	
	NOVEMBER	396 761	272 738 909	
	DESEMBER	415 832	283 671 191	
2 RumahTangga/ <i>Household</i>	JANUARI	8 383 280	10 717 895 741	
	FEBRUARI	7 795 385	9 974 121 370	
	MARET	8 231 765	10 536 708 288	
	APRIL	8 368 399	10 687 809 802	
	MEI	8 948 350	11 457 401 482	
	JUNI	8 894 305	11 364 671 709	
	JULI	8 813 176	11 287 266 699	
	AGUSTUS	8 892 179	11 390 046 457	
	SEPTEMBER	8 398 216	10 763 495 557	
	OKTOBER	8 880 346	11 391 350 405	
	NOVEMBER	8 245 262	10 500 773 770	
	DESEMBER	8 907 202	11 372 292 989	
3 Bisnis/ <i>Trade</i>	JANUARI	1 451 737	1 786 032 691	
	FEBRUARI	1 355 955	1 662 121 549	
	MARET	1 419 196	1 741 503 532	
	APRIL	1 436 729	1 752 200 468	
	MEI	1 537 897	1 863 701 639	
	JUNI	1 487 516	1 771 064 549	
	JULI	1 456 668	1 802 375 311	
	AGUSTUS	1 460 677	1 793 642 109	
	SEPTEMBER	1 421 381	1 734 867 329	
	OKTOBER	1 499 330	1 822 530 508	

## INDUSTRI, PERTAMBANGAN, DAN ENERGI

		NOVEMBER	1 381 819	1 705 102 727
		DESEMBER	1 509 647	1 830 981 001
4	Industri/ <i>Industry</i>	JANUARI	205 806	225 704 015
		FEBRUARI	177 304	183 041 196
		MARET	215 187	221 345 654
		APRIL	177 826	187 765 060
		MEI	197 833	212 735 875
		JUNI	188 239	202 452 179
		JULI	182 599	181 779 197
		AGUSTUS	192 190	198 100727
		SEPTEMBER	193 029	198 176 316
		OKTOBER	211 902	220 916 704
		NOVEMBER	241 772	248 805 820
		DESEMBER	169 138	175 167 641
5	Pemerintah/ <i>Government</i>	JANUARI	445 972	603 137 441
		FEBRUARI	177 304	531 957 419
		MARET	435 579	600 182 846
		APRIL	407 478	558 127 713
		MEI	412 730	558 663 950
		JUNI	357 840	486 660 937
		JULI	466 255	638 819 372
		AGUSTUS	413 965	563 018 014
		SEPTEMBER	414 841	564 464 607
		OKTOBER	435 213	591 449 873
		NOVEMBER	413 646	566 618 773
		DESEMBER	435 167	590 989 303

Sumber: PT. PLN Rayon Bangko

Source: PT. PLN Rayon Bangko

**TABEL** 6.2.3 **Banyaknya Perusahaan Industri Makanan di Kabupaten Merangin, 2018**  
**TABLE** 6.2.3 **Number of Food Product Manufacturing Establishments by Subdistrict in Merangin Regency, 2018**

Kecamatan <i>District</i>	Gula Merah	Gula Aren	Penggilin gan Daging	Bakso Ikan	Kopi Bubuk	Es Batu
(1)	(2)	(3)	(4)	(5)	(6)	(7)
Jangkat	5	24	-	-	-	-
Jangkat Timur	-	-	-	-	4	-
Muara Siau	-	-	-	-	-	-
Lembah Masurai	-	-	-	-	-	-
Tiang Pumpung	-	-	-	-	-	-
Pamenang	-	-	-	-	-	1
Pamenang Barat	-	-	-	1	-	-
Renah Pamenang	-	-	1	-	-	-
Pamenang Selatan	-	-	-	-	-	-
Bangko	-	-	1	-	11	1
Bangko Barat	-	-	-	-	-	-
Nalo Tantan	-	-	-	-	-	-
Batang Masumai	-	-	-	-	1	-
Sungai Manau	-	-	-	-	-	-
Renah Pembarap	-	-	-	-	-	-
Pangkalan Jambu	-	-	-	-	-	-
Tabir	16	4	-	-	1	1
Tabir Ulu	-	-	-	-	-	-
Tabir Selatan	-	-	-	-	1	-
Tabir Ilir	-	-	-	-	-	-
Tabir Timur	-	-	-	-	-	-
Tabir Lintas	-	-	-	-	-	-
Margo Tabir	-	-	-	-	-	-
Tabir Barat	-	-	-	-	-	-
<b>MERANGIN</b>	<b>21</b>	<b>28</b>	<b>2</b>	<b>1</b>	<b>18</b>	<b>3</b>

Sumber : Dinas Koperasi, Perindustrian dan Perdagangan Kabupaten Merangin  
 Source : Cooperative, Trade And Industrial Service Of Merangin Regency

Lanjutan Tabel/*Continued Table 6.2.3*

Kecamatan <i>District</i>	Tahu Kedelai	Kacang Atom	Marni ng Jagung	Kripik Tempe	Aneka Keripik	Keripik Rempeyek
(1)	(8)	(9)	(10)	(11)	(12)	(13)
Jangkat	2	-	-	-	-	-
Jangkat Timur	-	-	-	-	-	-
Muara Siau	-	-	-	-	-	-
Lembah Masurai	-	-	-	-	-	-
Tiang Pumpung	-	-	-	-	-	-
Pamenang	5	-	-	-	-	-
Pamenang Barat	5	-	-	1	2	1
Renah Pamenang	4	-	-	-	-	-
Pamenang Selatan	5	-	1	1	-	-
Bangko	12	-	1	-	2	-
Bangko Barat	2	-	-	2	-	-
Nalo Tantan	5	-	2	-	-	-
Batang Masumai	3	-	-	-	-	-
Sungai Manau	-	-	-	-	-	-
Renah Pembarap	3	-	-	-	-	-
Pangkalan Jambu	-	-	-	-	-	-
Tabir	2	-	-	-	-	-
Tabir Ulu	-	-	-	-	-	-
Tabir Selatan	10	1	-	-	-	-
Tabir Ilir	1	-	-	-	-	-
Tabir Timur	1	-	-	-	-	-
Tabir Lintas	1	-	-	-	-	-
Margo Tabir	5	-	-	-	-	-
Tabir Barat	-	-	-	-	-	-
<b>MERANGIN</b>	66	1	20	4	4	1

Lanjutan Tabel/Continued Table 6.2.3

Kecamatan <i>District</i>	Keripik Tempe Bulat	Keripik Pisang	Aneka Maka nan	Keripik Ubi	Kerup uk Ubi	Kerup uk Udang
(1)	(14)	(15)	(16)	(17)	(18)	(19)
Jangkat	-	-	-	-	-	-
Jangkat Timur	-	-	-	-	-	-
Muara Siau	-	-	-	-	-	-
Lembah Masurai	-	-	-	-	-	-
Tiang Pumpung	-	-	-	-	-	-
Pamenang	-	2	1	-	-	-
Pamenang Barat	-	1	-	3	33	-
Renah Pamenang	-	-	-	-	-	-
Pamenang Selatan	-	-	-	-	-	-
Bangko	-	8	1	2	-	1
Bangko Barat	-	-	-	-	-	-
Nalo Tantan	-	-	-	1	-	-
Batang Masumai	-	-	-	-	-	-
Sungai Manau	-	-	-	-	-	-
Renah Pembarap	-	-	-	-	-	-
Pangkalan Jambu	-	-	-	-	-	-
Tabir	-	-	-	-	-	-
Tabir Ulu	-	-	-	-	-	-
Tabir Selatan	1	2	-	-	-	-
Tabir Ilir	-	-	-	-	-	-
Tabir Timur	-	-	-	-	-	-
Tabir Lintas	-	-	-	-	-	-
Margo Tabir	-	-	-	-	3	-
Tabir Barat	-	-	-	-	-	-
<b>MERANGIN</b>	<b>1</b>	<b>13</b>	<b>2</b>	<b>6</b>	<b>36</b>	<b>1</b>

Lanjutan Tabel/*Continued Table 6.2.3*

Kecamatan <i>District</i>	Kerupu k	Kerupu uk Jalin	Kerupu uk Gandum	Kerupu k Jangek	Empin g Melinj o	Sale Pisang
(1)	(20)	(21)	(22)	(23)	(24)	(25)
Jangkat	-	-	-	-	-	-
Jangkat Timur	-	-	-	-	-	-
Muara Siau	-	-	-	-	-	-
Lembah Masurai	-	-	-	-	-	-
Tiang Pumpung	-	-	-	-	-	-
Pamenang	9	-	-	1	-	-
Pamenang Barat	2	-	-	-	-	-
Renah Pamenang	-	-	-	1	10	1
Pamenang Selatan	2	-	-	-	-	-
Bangko	8	-	-	-	-	1
Bangko Barat	-	-	-	-	-	-
Nalo Tantan	1	1	-	-	-	-
Batang Masumai	-	-	-	-	-	-
Sungai Manau	1	-	-	-	-	-
Renah Pembarap	-	-	-	-	-	-
Pangkalan Jambu	-	-	-	-	-	-
Tabir	2	-	-	-	-	-
Tabir Ulu	-	-	-	-	-	-
Tabir Selatan	-	-	-	-	-	3
Tabir Ilir	-	-	-	-	-	-
Tabir Timur	-	-	-	-	-	-
Tabir Lintas	-	-	-	-	-	-
Margo Tabir	1	-	1	1	-	-
Tabir Barat	-	-	-	-	-	-
<b>MERANGIN</b>	26	1	1	3	10	5



Lanjutan Tabel/Continued Table 6.2.3

Kecamatan <i>District</i>	Rengganang Ubi	Kerupuk Kulit	Keripik Pangsit	Mie Basah	Dodol	Dodol Kentang
(1)	(26)	(27)	(28)	(29)	(30)	(31)
Jangkat	-	-	-	-	-	-
Jangkat Timur	-	-	-	-	-	1
Muara Siau	-	-	-	-	-	-
Lembah Masurai	-	-	-	-	-	-
Tiang Pumpung	-	-	-	-	-	-
Pamenang	-	-	-	-	-	-
Pamenang Barat	-	-	-	-	-	-
Renah Pamenang	-	-	1	-	-	-
Pamenang Selatan	-	-	-	-	-	-
Bangko	1	-	-	2	1	-
Bangko Barat	-	-	-	-	1	-
Nalo Tantan	-	-	-	-	-	-
Batang Masumai	-	-	-	-	-	-
Sungai Manau	-	-	-	-	1	-
Renah Pembarap	-	-	-	-	-	-
Pangkalan Jambu	-	-	-	-	-	-
Tabir	-	-	-	-	-	-
Tabir Ulu	-	-	-	-	-	-
Tabir Selatan	-	-	-	2	-	-
Tabir Ilir	-	-	-	-	-	-
Tabir Timur	-	-	-	-	-	-
Tabir Lintas	-	-	-	-	-	-
Margo Tabir	-	1	-	-	-	-
Tabir Barat	-	-	-	-	-	-
<b>MERANGIN</b>	<b>1</b>	<b>1</b>	<b>1</b>	<b>4</b>	<b>3</b>	<b>1</b>

Lanjutan Tabel/*Continued Table 6.2.3*

Kecamatan <i>District</i>	Gelam ai	Abon lkan	Susu Kedel ai	Air Minum Isi Ulang	Minu man Limun	Nata De Coco
(1)	(32)	(33)	(34)	(35)	(36)	(37)
Jangkat	-	-	-	1	-	-
Jangkat Timur	-	-	-	5	-	-
Muara Siau	-	-	-	5	-	-
Lembah Masurai	-	-	-	8	-	-
Tiang Pumpung	-	-	-	2	-	-
Pamenang	-	-	-	20	-	-
Pamenang Barat	-	1	-	27	-	-
Renah Pamenang	-	-	-	11	-	-
Pamenang Selatan	-	-	-	7	-	-
Bangko	-	-	1	44	1	-
Bangko Barat	1	-	-	7	-	-
Nalo Tantan	-	-	2	18	-	-
Batang Masumai	-	-	-	8	-	-
Sungai Manau	-	-	-	5	-	-
Renah Pembarap	-	-	-	15	-	-
Pangkalan Jambu	-	-	-	7	-	-
Tabir	-	-	-	19	-	-
Tabir Ulu	-	-	-	17	-	-
Tabir Selatan	-	-	-	18	-	1
Tabir Ilir	-	-	-	7	-	-
Tabir Timur	-	-	-	5	-	-
Tabir Lintas	-	-	-	8	-	-
Margo Tabir	-	-	-	12	-	-
Tabir Barat	-	-	-	4	-	-
<b>MERANGIN</b>	1	1	3	280	1	1

Lanjutan Tabel/Continued Table 6.2.3

Kecamatan <i>District</i>	Kue dan Roti	Roti	Kue Lapis Legit	Aneka Kue/Ro ti	Roti Kacan g	Kue Kering
(1)	(38)	(39)	(40)	(41)	(42)	(43)
Jangkat	-	-	-	-	-	-
Jangkat Timur	-	-	-	-	-	-
Muara Siau	-	-	-	-	-	-
Lembah Masurai	-	-	-	-	-	-
Tiang Pumpung	-	-	-	-	-	-
Pamenang	-	-	-	-	-	-
Pamenang Barat	-	-	-	1	-	-
Renah Pamenang	-	-	-	-	-	-
Pamenang Selatan	-	-	-	-	-	-
Bangko	-	-	-	-	-	-
Bangko Barat	3	6	2	-	-	-
Nalo Tantan	-	-	-	-	-	-
Batang Masumai	-	-	-	-	-	-
Sungai Manau	-	-	-	-	-	-
Renah Pembarap	-	-	-	-	-	-
Pangkalan Jambu	-	-	-	-	-	-
Tabir	-	-	-	-	-	-
Tabir Ulu	-	-	-	-	-	-
Tabir Selatan	-	-	-	-	1	2
Tabir Ilir	-	-	-	-	-	-
Tabir Timur	-	-	-	-	-	-
Tabir Lintas	-	-	-	-	-	-
Margo Tabir	-	-	-	-	-	-
Tabir Barat	-	-	-	-	-	-
<b>MERANGIN</b>	<b>3</b>	<b>6</b>	<b>2</b>	<b>1</b>	<b>1</b>	<b>2</b>

Lanjutan Tabel/*Continued Table 6.2.3*

Kecamatan <i>District</i>	Kue Kering Kacang Sembunyi	Kue Bawang	Kue Sempr ong	Instant Jahe	Tempe
(1)	(44)	(45)	(46)	(47)	(48)
Jangkat	-	-	-	-	1
Jangkat Timur	-	-	-	-	-
Muara Siau	-	-	-	-	-
Lembah Masurai	-	-	-	-	-
Tiang Pumpung	-	-	-	-	-
Pamenang	-	-	-	-	2
Pamenang Barat	-	-	-	2	-
Renah Pamenang	-	-	-	-	-
Pamenang Selatan	-	-	-	1	-
Bangko	-	-	-	-	13
Bangko Barat	-	-	-	-	-
Nalo Tantan	-	-	-	-	-
Batang Masumai	-	-	-	-	1
Sungai Manau	-	-	-	-	-
Renah Pembarap	-	-	-	-	-
Pangkalan Jambu	-	-	-	-	-
Tabir	-	-	-	-	2
Tabir Ulu	-	-	-	-	-
Tabir Selatan	-	1	2	-	4
Tabir Ilir	-	-	-	-	-
Tabir Timur	-	-	-	-	-
Tabir Lintas	-	-	-	-	-
Margo Tabir	1	-	-	-	-
Tabir Barat	-	-	-	-	-
<b>MERANGIN</b>	<b>1</b>	<b>1</b>	<b>2</b>	<b>3</b>	<b>23</b>

Lanjutan Tabel/Continued Table 6.2.3

Kecamatan <i>District</i>	Minyak Goreng	Coklat	Nugget	Songket	Kecap
(1)	(49)	(50)	(51)	(52)	(53)
Jangkat	-	-	-	-	-
Jangkat Timur	-	-	-	-	-
Muara Siau	-	-	-	-	-
Lembah Masurai	-	-	-	-	-
Tiang Pumpung	-	-	-	-	-
Pamenang	-	-	-	3	-
Pamenang Barat	-	-	-	1	-
Renah Pamenang	-	-	-	-	-
Pamenang Selatan	-	-	-	-	-
Bangko	-	-	-	-	-
Bangko Barat	-	-	-	-	-
Nalo Tantan	-	-	1	-	-
Batang Masumai	-	-	-	-	-
Sungai Manau	-	-	-	-	-
Renah Pembarap	-	-	-	-	-
Pangkalan Jambu	-	-	-	-	-
Tabir	-	-	-	1	-
Tabir Ulu	-	-	-	-	-
Tabir Selatan	-	-	-	-	-
Tabir Ilir	-	-	-	-	-
Tabir Timur	-	-	-	-	-
Tabir Lintas	1	1	-	-	1
Margo Tabir	-	-	-	-	-
Tabir Barat	-	-	-	-	-
<b>MERANGIN</b>	<b>1</b>	<b>1</b>	<b>1</b>	<b>5</b>	<b>1</b>

**TABEL**  
**TABLE**

6.2.3

**Banyaknya Perusahaan Industri Non Makanan di Kabupaten Merangin, 2018**  
**Number of Non Food Product Manufacturing Establishments by Subdistrict in Merangin Regency, 2018**

Kecamatan <i>District</i>	Pakaia n Jadi	Gorden	Sapu Lidi	Ayama n Bambu	Batu Aji	Peraji n Batu
(1)	(2)	(3)	(4)	(5)	(6)	(7)
Jangkat	-	-	-	14	-	-
Jangkat Timur	-	-	-	3	-	-
Muara Siau	3	-	-	1	-	-
Lembah Masurai	-	-	-	-	-	-
Tiang Pumpung	-	-	-	-	-	-
Pamenang	1	-	-	-	-	-
Pamenang Barat	1	-	-	-	-	-
Renah Pamenang	-	-	-	-	-	-
Pamenang Selatan	1	-	-	-	-	-
Bangko	27	1	1	11	-	2
Bangko Barat	-	-	-	31	-	3
Nalo Tantan	1	-	-	-	-	-
Batang Masumai	-	-	-	-	-	-
Sungai Manau	-	-	-	-	-	-
Renah Pembarap	-	-	-	1	-	-
Pangkalan Jambu	-	-	-	-	-	-
Tabir	-	-	-	-	-	-
Tabir Ulu	-	-	-	-	-	-
Tabir Selatan	-	-	-	-	-	-
Tabir Ilir	-	-	-	-	-	-
Tabir Timur	-	-	-	-	-	-
Tabir Lintas	-	-	-	22	2	-
Margo Tabir	-	-	-	-	-	-
Tabir Barat	-	-	-	-	-	-
<b>MERANGIN</b>	34	1	1	83	2	5

Lanjutan Tabel/Continued Table 6.2.3

Kecamatan <i>District</i>	Kaca mata selam	Kursi bambu	Meub eul Bambu	Kerajin an Bambu	Batu Alam	Kayu Gergaj ian
(1)	(8)	(9)	(10)	(11)	(12)	(13)
Jangkat	-	-	-	-	-	-
Jangkat Timur	-	-	-	-	-	-
Muara Siau	-	-	-	-	-	-
Lembah Masurai	-	-	-	-	-	-
Tiang Pumpung	-	-	-	-	-	-
Pamenang	-	-	-	-	-	2
Pamenang Barat	-	-	-	-	-	-
Renah Pamenang	-	-	-	-	-	-
Pamenang Selatan	-	-	-	-	-	-
Bangko	-	-	-	-	1	-
Bangko Barat	-	-	-	-	-	-
Nalo Tantan	-	-	-	1	1	-
Batang Masumai	-	-	-	-	-	-
Sungai Manau	1	1	-	-	-	-
Renah Pembarap	-	-	-	-	-	-
Pangkalan Jambu	-	-	-	-	-	-
Tabir	-	-	-	-	-	1
Tabir Ulu	-	-	-	-	-	-
Tabir Selatan	-	-	1	-	-	-
Tabir Ilir	-	-	-	-	-	-
Tabir Timur	-	-	-	-	-	-
Tabir Lintas	-	-	-	-	-	-
Margo Tabir	-	-	-	-	-	-
Tabir Barat	-	-	-	-	-	-
<b>MERANGIN</b>	<b>1</b>	<b>1</b>	<b>1</b>	<b>1</b>	<b>2</b>	<b>3</b>

Lanjutan Tabel/*Continued Table 6.2.3*

Kecamatan <i>District</i>	Sortir Rotan	Venner	Mould ing	Penget kayu	Peti Kemas	Percet akan
(1)	(14)	(15)	(16)	(17)	(18)	(19)
Jangkat	-	-	-	-	-	-
Jangkat Timur	-	-	-	-	-	-
Muara Siau	-	-	-	-	-	-
Lembah Masurai	-	-	-	-	-	-
Tiang Pumpung	-	-	-	-	-	-
Pamenang	-	-	-	-	-	-
Pamenang Barat	-	-	1	-	-	-
Renah Pamenang	-	-	-	-	-	-
Pamenang Selatan	-	-	-	-	-	-
Bangko	2	-	1	2	1	8
Bangko Barat	-	-	2	-	1	-
Nalo Tantan	-	-	-	-	-	-
Batang Masumai	-	-	-	-	-	-
Sungai Manau	-	-	-	-	-	-
Renah Pembarap	-	-	-	-	-	-
Pangkalan Jambu	-	-	-	-	-	-
Tabir	2	-	6	1	1	-
Tabir Ulu	-	-	-	-	-	-
Tabir Selatan	-	-	-	-	-	-
Tabir Ilir	-	-	-	-	-	-
Tabir Timur	-	-	-	-	-	-
Tabir Lintas	-	1	-	-	-	-
Margo Tabir	-	-	-	-	-	-
Tabir Barat	-	-	-	-	-	-
<b>MERANGIN</b>	<b>3</b>	<b>1</b>	<b>10</b>	<b>3</b>	<b>3</b>	<b>8</b>



Lanjutan Tabel/Continued Table 6.2.3

Kecamatan <i>District</i>	Percet akan dan Sablon	Photo Copy	Vulka nisir	Batu Bata	Gente ng Tanah Liat	Baran g dari Seme n
(1)	(20)	(21)	(22)	(23)	(24)	(25)
Jangkat	-	2	-	-	-	-
Jangkat Timur	-	-	-	-	-	-
Muara Siau	-	5	-	-	-	1
Lembah Masurai	-	3	-	-	-	-
Tiang Pumpung	-	3	-	-	-	3
Pamenang	1	4	-	2	-	7
Pamenang Barat	-	6	-	-	-	2
Renah Pamenang	-	1	-	-	-	2
Pamenang Selatan	-	5	-	-	-	-
Bangko	2	38	3	-	-	14
Bangko Barat	-	1	-	-	-	-
Nalo Tantan	-	-	1	2	-	-
Batang Masumai	-	5	-	-	-	1
Sungai Manau	-	7	-	6	-	-
Renah Pembarap	-	-	-	-	-	-
Pangkalan Jambu	-	1	-	-	-	-
Tabir	-	9	-	60	10	-
Tabir Ulu	-	4	-	-	-	-
Tabir Selatan	1	3	-	-	-	-
Tabir Ilir	-	1	-	-	-	-
Tabir Timur	-	3	-	-	-	-
Tabir Lintas	-	-	-	24	53	-
Margo Tabir	-	-	-	48	1	4
Tabir Barat	-	-	-	-	-	-
<b>MERANGIN</b>	<b>4</b>	<b>101</b>	<b>4</b>	<b>142</b>	<b>64</b>	<b>34</b>

Lanjutan Tabel/*Continued Table 6.2.3*

Kecamatan <i>District</i>	Gipsun PTC	Batu Split	Karos eri Bak Truk	Meubel kayu	Minya k Nilam	Minya k Serai
(1)	(26)	(27)	(28)	(29)	(30)	(31)
Jangkat	-	-	-	3	28	-
Jangkat Timur	-	-	-	-	31	-
Muara Siau	-	-	-	6	-	-
Lembah Masurai	-	-	-	4	38	-
Tiang Pumpung	-	-	-	3	-	-
Pamenang	-	-	1	15	-	-
Pamenang Barat	-	1	-	6	-	-
Renah Pamenang	-	-	-	4	-	-
Pamenang Selatan	-	-	-	2	-	-
Bangko	1	1	-	37	-	-
Bangko Barat	-	-	-	3	-	-
Nalo Tantan	-	-	3	10	-	-
Batang Masumai	-	-	-	5	-	1
Sungai Manau	-	-	-	13	1	-
Renah Pembarap	-	-	-	5	-	-
Pangkalan Jambu	-	-	-	2	-	-
Tabir	-	1	2	10	-	-
Tabir Ulu	-	-	-	8	-	-
Tabir Selatan	-	-	-	3	-	-
Tabir Ilir	-	-	-	3	-	-
Tabir Timur	-	-	-	3	-	-
Tabir Lintas	-	-	1	1	-	-
Margo Tabir	-	-	-	5	-	-
Tabir Barat	-	-	-	1	-	-
<b>MERANGIN</b>	<b>1</b>	<b>3</b>	<b>7</b>	<b>152</b>	<b>98</b>	<b>1</b>

Lanjutan Tabel/Continued Table 6.2.3

Kecamatan <i>District</i>	Pengolahan Pupuk	Penggilingan Plastik	Arang Aktif	Rekam an CD	Foto Studio	Bengk el Las
(1)	(32)	(33)	(34)	(35)	(36)	(37)
Jangkat	-	-	-	-	-	-
Jangkat Timur	-	-	-	-	-	3
Muara Siau	-	-	-	-	-	-
Lembah Masurai	-	-	-	-	-	-
Tiang Pumpung	-	-	-	-	-	1
Pamenang	-	-	-	-	1	11
Pamenang Barat	-	-	-	-	-	1
Renah Pamenang	-	-	-	-	-	1
Pamenang Selatan	-	-	-	-	-	-
Bangko	1	-	-	2	5	32
Bangko Barat	-	-	-	-	-	1
Nalo Tantan	-	1	1	1	-	12
Batang Masumai	-	-	-	-	-	-
Sungai Manau	-	-	-	-	-	2
Renah Pembarap	-	-	-	-	-	1
Pangkalan Jambu	-	-	-	-	-	-
Tabir	-	-	-	-	-	15
Tabir Ulu	-	-	-	-	-	2
Tabir Selatan	-	-	-	-	-	3
Tabir Ilir	-	-	-	-	-	-
Tabir Timur	-	-	-	-	-	-
Tabir Lintas	-	-	-	-	-	2
Margo Tabir	-	-	-	-	-	-
Tabir Barat	-	-	-	-	-	4
<b>MERANGIN</b>	<b>1</b>	<b>1</b>	<b>1</b>	<b>3</b>	<b>6</b>	<b>91</b>

Lanjutan Tabel/*Continued Table 6.2.3*

Kecamatan <i>District</i>	Pandai Besi	Perabot Alumini um	Panda i Emas	Bengke l Mobil	Bengk el Motor	Batik
(1)	(38)	(39)	(40)	(41)	(42)	(43)
Jangkat	1	-	-	-	3	-
Jangkat Timur	-	-	-	-	4	-
Muara Siau	-	-	-	-	9	-
Lembah Masurai	-	-	-	-	9	-
Tiang Pumpung	-	-	-	-	1	-
Pamenang	5	-	9	1	8	-
Pamenang Barat	1	-	-	-	4	2
Renah Pamenang	1	-	-	-	1	-
Pamenang Selatan	2	-	-	-	-	-
Bangko	4	5	24	6	25	1
Bangko Barat	6	-	-	-	1	-
Nalo Tantan	1	-	-	5	1	-
Batang Masumai	2	-	-	-	2	-
Sungai Manau	-	-	8	-	4	-
Renah Pembarap	-	-	-	-	-	-
Pangkalan Jambu	-	-	-	-	-	-
Tabir	3	1	8	-	19	1
Tabir Ulu	1	-	-	1	10	-
Tabir Selatan	-	-	-	-	10	-
Tabir Ilir	3	1	-	-	1	-
Tabir Timur	1	-	-	-	1	1
Tabir Lintas	9	-	-	-	-	-
Margo Tabir	2	1	5	-	7	-
Tabir Barat	-	-	-	-	1	-
<b>MERANGIN</b>	<b>42</b>	<b>8</b>	<b>54</b>	<b>13</b>	<b>121</b>	<b>5</b>

Lanjutan Tabel/Continued Table 6.2.3

Kecamatan <i>District</i>	Servis Radio/ TV	Cas Acu	Servis Dinam o	Bengke I Sepeda	Bordir
(1)	(44)	(45)	(46)	(47)	(48)
Jangkat	-	-	-	-	-
Jangkat Timur	-	-	-	-	-
Muara Siau	-	-	-	-	-
Lembah Masurai	-	-	-	-	-
Tiang Pumpung	-	-	-	-	-
Pamenang	-	-	-	-	-
Pamenang Barat	2	3	-	6	-
Renah Pamenang	-	-	-	-	-
Pamenang Selatan	-	-	-	-	-
Bangko	3	2	4	-	2
Bangko Barat	-	-	-	-	-
Nalo Tantan	-	-	-	-	-
Batang Masumai	-	-	-	-	-
Sungai Manau	1	-	-	-	-
Renah Pembarap	-	-	-	-	-
Pangkalan Jambu	-	-	-	-	-
Tabir	6	1	-	3	-
Tabir Ulu	-	-	-	-	-
Tabir Selatan	-	-	-	-	-
Tabir Ilir	-	-	-	-	-
Tabir Timur	-	-	-	-	-
Tabir Lintas	-	-	-	-	-
Margo Tabir	-	-	-	3	-
Tabir Barat	-	-	-	-	-
<b>MERANGIN</b>	12	6	4	12	2

Sumber : Dinas Koperasi, Perindustrian dan Perdagangan Kabupaten Merangin  
 Source : Cooperative, Trade And Industrial Service Of Merangin Regency

**Tabel** 6.3.1 **Jumlah Pelanggan dan Air yang Disalurkan Menurut Kecamatan di Kabupaten Merangin, 2018**  
**Table** 6.3.1 **Number of Customer and Distributed Water by Sub District in Merangin Regency, 2018**

Kecamatan Sub District	Pelanggan Customers	Air Disalurkan Distributed Water (m <sup>3</sup> )	Nilai Value (Rp)
(1)	(2)	(3)	(4)
Jangkat	925	70 524	202 621 075
Jangkat Timur	0	0	0
Muara Siau	0	0	0
Lembah Masurai	168	37 152	119 295 325
Tiang Pumpung	0	0	0
Pamenang	0	0	0
Pamenang Barat	0	0	0
Renah Pamenang	0	0	0
Pamenang Selatan	1 145	90 324	367 481 100
Bangko	7 331	2 300 679	9 231 354 150
Bangko Barat	395	57 996	193 842 825
Nalo Tantan	0	0	0
Batang Masumai	0	0	0
Sungai Manau	377	53 640	194 950 225
Renah Pembarap	0	0	0
Pangkalan Jambu	654	126 000	276 303 500
Tabir	747	134 136	485 969 325
Tabir Ulu	0	0	0
Tabir Selatan	419	47 808	209 152 950
Tabir Ilir	0	0	0
Tabir Timur	888	35 072	192 719 250
Tabir Lintas	0	0	0
Margo Tabir	0	0	0
Tabir Barat	0	0	0
<b>Merangin</b>	<b>13 049</b>	<b>2 953 331</b>	<b>11 473 883 725</b>

Sumber/Source: Perusahaan Daerah Air Minum Cabang Ranting Merangin/Water Supply Company at Branch in Merangin Regency

**TABEL**  
**TABLE** 6.3.2

**Jumlah Produksi Air Minum yang Dijual dan Nilai Produksi Air Minum di Kabupaten Merangin, 2018**  
**Number of Production and Value of Water Supply in Merangin Regency, 2018**

<b>Bulan/Month</b>	<b>Produksi Production(m3)</b>	<b>Dijual Sold(m3)</b>	<b>Nilai Value(000 Rp)</b>
(1)	(2)	(3)	(4)
Januari/January	303 654	158 000	913 350 075
Februari/February	257 486	158 376	907 988 075
Maret/March	273 726	163 599	938 601 025
April/April	266 947	163 666	948 048 750
Mei/May	266 166	152 878	881 822 100
Juni/June	285 138	176 414	1 010 168 875
Juli/July	272 095	161 212	931 023 175
Agustus/August	288 768	168 281	973 816 100
September/September	296 931	176 560	1 002 485 400
Oktober/October	310 982	179 090	1 003 680 350
November/November	290 160	169 674	978 344 100
Desember/December	288 486	165 725	966 555 700
<b>Merangin</b>	<b>3 400 539</b>	<b>1 993 475</b>	<b>11 455 883 725</b>

Sumber: PDAM Tirta Merangin  
Source: PDAM Tirta Merangin

**TABEL 6.3.2** Jumlah Pelanggan Air Minum Menurut Kecamatan di Kabupaten Merangin, 2014–2018  
**TABLE** *Number of Water Costumers by Subdistrict in Merangin Regency, 2014–2018*

Kecamatan Subdistrict		2014	2015	2016	2017	2018
(1)	(2)	(3)	(4)	(5)	(6)	(6)
1	Jangkat	45	465	577	754	925
2	Jangkat Timur	0	0	0	0	0
3	Muara Siau	0	0	0	0	0
4	Lembah Masurai	153	200	186	184	168
5	Tiang Pumpung	0	0	0	0	0
6	Pamenang	0	0	0	0	0
7	Pamenang Barat	0	0	0	0	0
8	Renah Pamenang	0	0	0	0	0
9	Pamenang Selatan	0	0	464	1 155	1 145
10	Bangko	6 124	6 245	7 453	7 096	7 331
11	Bangko Barat	162	261	337	386	395
12	Nalo Tantan	0	0	0	0	0
13	Batang Masumai	4	400	0	0	0
14	Sungai Manau	328	378	325	391	377
15	Renah Pembarap	0	0	0	0	0
16	Pangkalan Jambu	888	898	684	685	654
17	Tabir	514	783	713	751	747
18	Tabir Ulu	0	0	0	0	0
19	Tabir Selatan	92	530	452	596	419
20	Tabir Ilir	0	0	0	0	0
21	Tabir Timur	0	0	0	362	888
22	Tabir Lintas	0	0	0	0	0
23	Margo Tabir	0	0	0	0	0
24	Tabir Barat	0	0	0	0	0
<b>Merangin</b>		<b>8 310</b>	<b>10 346</b>	<b>11 191</b>	<b>12 360</b>	<b>13 049</b>

Sumber: PDAM TirtaMerangin

Source: PDAM TirtaMerangin



INDUSTRY, MINERAL RESOURCES, AND ENERGY

**TABEL** 6.3.4 **Produksi Air Minum yang Dijual Menurut Kecamatan di Kabupaten Merangin, 2014–2018**  
**TABLE** 6.3.4 **Sold of Production Water Supply by Subdistrict in Merangin Regency, 2014-2018**

	Kecamatan Subdistrict	Produksi/Production (000 m3)				
		2014	2015	2016	2017	2018
	(1)	(2)	(3)	(4)	(5)	(6)
1	Jangkat	2 212	5 611	131 544	138 780	161 568
2	Jangkat Timur	0	0	0	0	0
3	Muara Siau	0	0	0	0	0
4	Lembah Masurai	29 466	30 269	43 111	41 832	38 664
5	Tiang Pumpung	0	0	0	0	0
6	Pamenang	0	0	0	0	0
7	Pamenang Barat	0	0	0	0	0
8	Renah Pamenang	0	0	0	0	0
9	Pamenang Selatan	0	0	24 120	76 824	128 232
10	Bangko	1 385 324	1 452 625	231325	2 338 929	2 518 452
11	Bangko Barat	19 522	25 525	48 829	51 570	60 912
12	Nalo Tantan	0	0	0	0	0
13	Batang Masumai	0	0	0	0	0
14	Sungai Manau	2 517	22 623	47476	95 832	55 225
15	Renah Pembarap	0	0	0	0	0
16	Pangkalan Jambu	99 767	117 864	122 170	194 072	191 275
17	Tabir	64 983	82 778	101 885	138 780	154 008
18	Tabir Ulu	0	0	0	0	0
19	Tabir Selatan	1 071	30 642	39 285	31 932	52 587
20	Tabir Ilir	0	0	0	0	0
21	Tabir Timur	0	0	0	1 776	39 625
22	Tabir Lintas	0	0	0	0	0
23	Margo Tabir	0	0	0	0	0
24	Tabir Barat	0	0	0	0	0
<b>Merangin</b>		<b>1 604 862</b>	<b>1 773 887</b>	<b>2 871 930</b>	<b>3 247 019</b>	<b>3 400 548</b>

Sumber: PDAM Tirta Merangin  
 Source: PDAM Tirta Merangin

# BAB/Chapter 7

## PERDAGANGAN/TRADE

2015: 401

2016: 380

2017: 314

2018: 269

Surat Izin Usaha (SIUP)

*Trade License*



**BAB 7**  
**PERDAGANGAN****7.1 Perdagangan**

Banyaknya SIUP yang diterbitkan dari tahun 2016 ke tahun 2018 mengalami penurunan. Pada tahun 2016, jumlah SIUP yang diterbitkan berjumlah 380 unit usaha, sedangkan pada tahun 2017 berjumlah 314 unit usaha. Di tahun 2018, jumlah usaha yang memiliki SIUP menurun menjadi 269 unit usaha.

**BAB 7**  
**TRADE****7.1 Trade**

*Number of Trade License issued from 2016 to 2018 has decreased. In 2016 the number of trade license issued amount to 380 establishments, and in 2017 decreased became 314 establishments. In 2018, the number of trade license issued has decreased to 269 units.*

<https://meranginkab.bps.go.id/>

TRADE

**Tabel 7.1.1** Jumlah Rumah Makan/Restoran Menurut Kecamatan di Kabupaten Merangin, 2015-2018  
**Table** *Number of Restaurants by Sub District in Merangin Regency, 2015-2018*

Kecamatan Sub District	2015	2016	2017	2018
(1)	(2)	(3)	(4)	(5)
Jangkat	-	-	-	-
Jangkat Timur	-	-	-	-
Muara Siau	-	-	-	-
Lembah Masurai	-	-	-	-
Tiang Pumpung	-	-	-	-
Pamenang	-	-	-	-
Pamenang Barat	-	-	-	-
Renah Pamenang	-	-	-	-
Pamenang Selatan	-	-	-	-
Bangko	-	-	-	-
Bangko Barat	-	-	-	-
Nalo Tantan	-	-	-	-
Batang Masumai	-	-	-	-
Sungai Manau	-	-	-	-
Renah Pembarap	-	-	-	-
Pangkalan Jambu	-	-	-	-
Tabir	-	-	-	-
Tabir Ulu	-	-	-	-
Tabir Selatan	-	-	-	-
Tabir Ilir	-	-	-	-
Tabir Timur	-	-	-	-
Tabir Lintas	-	-	-	-
Margo Tabir	-	-	-	-
Tabir Barat	-	-	-	-
<b>Merangin</b>	<b>73</b>	<b>73</b>	<b>99</b>	<b>99</b>

Sumber/Source: Dinas Pariwisata Kabupaten Merangin/Regional Office of Tourism Merangin Regency

**TABEL**  
**TABLE**

7.1.2

**Banyaknya Surat Izin Usaha Perdagangan (SIUP) yang  
Diterbitkan di Kabupaten Merangin, 2013-2018**  
*Number of Trade License issued in Merangin Regency, 2013-  
2018*

<i>Tahun</i>	Jumlah SIUP yang Diterbitkan
(1)	(2)
2013	402
2014	392
2015	401
2016	380
2017	314
2018	269

Sumber: Kantor Pelayanan Perizinan Terpadu Kabupaten Merangin  
 Source: *Integrated Licensing Service Office of Merangin Regency*

TRADE

**TABEL**  
**TABLE**      **7.1.3**      **Banyaknya Pasar Menurut Kecamatan di Kabupaten Merangin, 2018**  
**Number of Market by Subdistrict in Merangin Regency, 2018**

<b>Kecamatan</b> <b>Subdistrict</b>	<b>Jumlah</b> <b>Total</b>	<b>Jenis Pasar</b> <b>Kind of Market</b>
(1)	(2)	(3)
1. Jangkat		Pasar Tradisional
2. Jangkat Timur		Pasar Tradisoinal
3. Muara Siau		Pasar Tradisional
4. Lembah Masurai		Pasar Tradisional
5. Tiang Pumpung		Pasar Tradisional
6. Pamenang		Pasar Tradisional
7. Pamenang Barat		Pasar Tradisional
8. Renah Pamenang		Pasar Tradisional
9. Pamenang Selatan		Pasar Tradisional
10. Bangko		Pasar Tradisional dan Pasar Modern
11. Bangko Barat		Pasar Tradisoinal
12. Batang Masumai		Pasar Tradisoinal
13. NaloTantan		Pasar Tradisional
14. Sungai Manau		Pasar Tradisional
15. Renah Pembarap		Pasar Tradisional
16. Pangkalan Jambu		Pasar Tradisional
17. Tabir		Pasar Tradisional
18. Tabir Ulu		Pasar Tradisional
19. Tabir Selatan		Pasar Tradisoinal
20. Tabir Ilir		Pasar Tradisional
21. Tabir Timur		Pasar Tradisional
22. Tabir Lintas		Pasar Tradisional
23. Margo Tabir		Pasar Tradisional
24. Tabir Barat		Pasar Tradisional
<b>MERANGIN</b>		-

Sumber : Dinas Koperasi, Perindustrian dan Perdagangan Kabupaten Merangin  
Source : Cooperative, Trade And Industrial Service Of Merangin Regency

**TABEL** 7.2.1 **Penerimaan Beras Pemerintah pada Sub Divre Wilayah IV Sarko (kg), 2005-2018**  
**TABLE** 7.2.1 **Government Rice Stock at Sub Divre Region IV of Sarko (kg), 2005-2018**

Tahun Year	Lampung	Jambi (Kerinci)	Sumbar West Sumatera	Jatim East Java	Vietnam	Lainnya
(1)	(2)	(3)	(4)	(5)	(6)	(7)
2005	0	0	3 072 152	2 495 011	0	0
2006	0	0	5 275 902	0	0	0
2007	0	0	6 789 073	0	0	0
2008	0	0	2 197 189	4 994 114	0	0
2009	975 760	65 000	0	5 500 000	0	0
2010	0	0	0	4 450 000	500 000	0
2011	289 000	0	0	0	6 044 755	0
2012	2 998 030	0	3 774 210	0	0	0
2013	0	0	0	861 421	1 998 943	4 497
2014	999 510	0	4 997 557	0	0	180
2015	499 777	0	1 299 384	1 390 072	2 617 321	58 620
2016	499 780	0	0	0	2 892 368	3 735 520
2017	244 500	0	0	0	1 140 995	4 301 010
2018	1 000 000	0	0	500 000	496 000	1 788 150

Sumber : Sub Divre Wilayah IV Sarko, Perum Bulog  
 Source :Sub Divre IV Sarko





# BAB/Chapter 8

## PRODUK DOMESTIK REGIONAL BRUTO

GROSS DOMESTIC REGIONAL  
PRODUCT



Produk Domestik  
Regional Bruto  
Atas Dasar Harga  
Berlaku  
*Gross Regional  
Domestic Product  
at Current Market  
Prices*

Produk Domestik  
Regional Bruto  
Atas Dasar Harga  
Konstan 2010  
*Gross Regional  
Domestic  
Product at 2010  
Constant Market  
Prices*



**BAB 8**  
**SISTEM NERACA NASIONAL**

Produk Domestik Regional Bruto (PDRB) pada tingkat regional (kabupaten) menggambarkan kemampuan suatu wilayah untuk menciptakan nilai tambah pada waktu tertentu.

Perkembangan PDRB baik Atas Dasar Harga Berlaku (ADHB) maupun Atas Dasar Harga Konstan (ADHK) di Tahun 2014 sampai dengan 2018 dapat dilihat pada Tabel 8.1 – 8.6.

Pertumbuhan ekonomi suatu daerah dapat dilihat dari pertumbuhan PDRB atas dasar harga konstan pada suatu tahun tertentu. Pertumbuhan ekonomi Kabupaten Merangin (berdasarkan harga konstan 2010) tahun 2018 adalah sebesar 5,17 persen.

**CHAPTER 8**  
**SYSTEM OF NATIONAL ACCOUNTS**

*The basic measure of the value added arising from economic activity is known as Gross Domestic Regional Product (GDRP) on the regional level (Regencies).*

*Trend in GDRP, both of current price and constant base year price at 2013 to 2015 can be seen in table 8.1 – 8.6.*

*A region economic growth can be seen in growth of GDRP valued at constant base year price at certain year. Economic growth of Merangin Regency (according to constant price, (2010 as base year) in 2018 was 5,17 percent.*

**Tabel**  
**Table**

8.1.1

**Produk Domestik Regional Bruto Atas Dasar Harga Berlaku Menurut Lapangan Usaha di Kabupaten Merangin (juta rupiah), 2014–2018**  
**Gross Regional Domestic Product at Current Market Prices by Industry in Merangin Regency (million rupiahs), 2014–2018**

	Lapangan Usaha Industry	2014	2015	2016	2017*	2018**
	(1)	(2)	(3)	(4)	(5)	(6)
A	Pertanian, Kehutanan, dan Perikanan <i>Agriculture, Forestry, and Fishing</i>	4 795 014,02	5 086 148,27	5 847 135,54	6 560 462,53	6 876 160,39
B	Pertambangan dan Penggalian/ <i>Mining and Quarrying</i>	251 235,03	265 716,95	295 853,60	330 435,08	347 334,61
C	Industri Pengolahan/ <i>Manufact uring</i>	709 400,10	787 519,61	873 205,54	964 843,47	1 023 883,30
D	Pengadaan Listrik dan Gas/ <i>Electricity and Gas</i>	5 601,29	6 228,70	7 591,84	9 332,12	10 206,47
E	Pengadaan Air, Pengelolaan Sampah, Limbah dan Daur Ulang <i>Water Supply, Sewerage, Waste Management and Remediation Activities</i>	17 676,27	20 211,68	22 526,03	24 454,76	26 112,29
F	Konstruksi/ <i>Construction</i>	699 069,73	773 591,05	845 969,15	915 467,01	1 019 603,12
G	Perdagangan Besar dan Eceran; Reparasi Mobil dan Sepeda Motor <i>Wholesale and Retail Trade; Repair of Motor</i>	948 876,38	1 212 380,27	1 484 340,91	1 707 804,74	1 923 612,93
H	Transportasi dan Pergudangan/ <i>Transportation and Storage</i>	176 811,78	202 331,34	222 487,30	242 826,44	259 381,68
I	Penyediaan Akomodasi dan Makan Minum/ <i>Accommodation and Food Service Activities</i>	193 883,77	225 527,35	258 933,89	292 832,89	315 374,72

Lanjutan Tabel/*Continued Table 8.1.1*

Lapangan Usaha <i>Industry</i>		2014	2015	2016	2017*	2018**
(1)		(2)	(3)	(4)	(5)	(6)
J	Informasi dan Komunikasi/ <i>Information and Communication</i>	358 429,45	428 139,66	508 417,49	591 269,69	647 514,95
K	Jasa Keuangan dan Asuransi/ <i>Financial and Insurance</i>	160 987,47	170 857,89	187 601,58	205 118,78	217 341,70
L	Real Estat/ <i>Real Estate Activities</i>	221 819,96	244 978,42	269 924,74	288 960,35	311 137,46
M,N	Jasa Perusahaan/ <i>Business Activities</i>	12 488,41	14 059,53	16 069,27	18 006,45	19 707,27
O	Administrasi Pemerintahan, Pertahanan dan Jaminan Sosial Wajib <i>Public Administration and Defence; Compulsory Social Security</i>	405 871,00	507 062,26	567 859,76	604 363,52	670 572,73
P	Jasa Pendidikan/ <i>Education</i>	350 982,70	374 178,35	417 526,92	448 081,06	484 158,98
Q	Jasa Kesehatan dan Kegiatan Sosial/ <i>Human Health and Social Work Activities</i>	122 363,61	137 422,64	156 053,83	171 202,31	191 489,21
R,S,T ,U	Jasa Lainnya/ <i>Other Services</i>	115 897,16	131 920,16	148 035,25	168 397,86	184 004,26
<b>Produk Domestik Regional Bruto/ <i>Gross Regional Domestic Product</i></b>		9 546 408,12	10 588 274,13	12 129 532,64	13 543 859,05	14 527 596,07

Sumber/*Source*: BPS, berbagai sensus, survei dan sumber lain/*BPS-Statistics Indonesia, various census, survey, and other sources*

**Produk Domestik Regional Bruto Atas Dasar Harga Konstan 2010  
Menurut Lapangan Usaha di Kabupaten Merangin (juta rupiah),  
2014–2018**

**Tabel 8.1.2**  
**Table**

**Gross Regional Domestic Product at 2010 Constant Market Prices by  
Industry in Merangin Regency (million rupiahs), 2014–2018**

	Lapangan Usaha Industry	2014	2015	2016	2017*	2018**
	(1)	(2)	(3)	(4)	(5)	(6)
A	Pertanian, Kehutanan, dan Perikanan <i>Agriculture, Forestry, and Fishing</i>	3 785 110,08	3 956 694,83	4 189 801,41	4 390 179,65	4 618 450,00
B	Pertambangan dan Penggalian/ <i>Mining and Quarrying</i>	175 521,27	186 698,34	195 004,34	204 127,48	210 105,78
C	Industri Pengolahan/ <i>Manufacturing</i>	589 810,83	622 827,22	660 311,92	695 164,06	732 504,19
D	Pengadaan Listrik dan Gas/ <i>Electricity and Gas</i>	4 388,92	4 625,37	4 866,08	5 231,16	5 519,02
E	Pengadaan Air, Pengelolaan Sampah, Limbah dan Daur Ulang <i>Water Supply, Sewerage, Waste Management and Remediation Activities</i>	14 010,42	14 807,42	15 601,09	16 250,10	16 906,85
F	Konstruksi/ <i>Construction</i>	545 569,03	582 436,93	615 356,16	648 630,44	679 639,72
G	Perdagangan Besar dan Eceran; Reparasi Mobil dan Sepeda Motor <i>Wholesale and Retail Trade; Repair of Motor</i>	778 891,43	838 942,82	908 702,38	986 259,51	1 059 125,65
H	Transportasi dan Pergudangan/ <i>Transportation and Storage</i>	142 357,96	154 865,76	162 483,21	173 166,94	182 241,04
I	Penyediaan Akomodasi dan Makan Minum/ <i>Accommodation and Food Service Activities</i>	142 187,03	154 651,27	168 443,59	183 254,00	194 165,24
J	Informasi dan Komunikasi/ <i>Information and Communication</i>	313 705,36	338 902,63	368 039,06	400 048,46	423 942,75
K	Jasa Keuangan dan Asuransi/ <i>Financial and Insurance</i>	121 082,06	124 970,11	131 551,25	137 922,10	140 635,22

Lanjutan Tabel/*Continued Table 8.1.2*

Lapangan Usaha <i>Industry</i>		2014	2015	2016	2017*	2018**
(1)		(2)	(3)	(4)	(5)	(6)
L	Real Estat/ <i>Real Estate Activities</i>	181 339,96	184 787,85	189 567,78	195 730,79	203 271.34
M,N	Jasa Perusahaan/ <i>Business Activities</i>	10 775,46	11 113,84	11 737,81	12 434,04	13 096.95
O	Administrasi Pemerintahan, Pertahanan dan Jaminan Sosial Wajib <i>Public Administration and Defence; Compulsory Social Security</i>	281 351,69	297 555,00	314 967,13	325 230,39	335 600.42
P	Jasa Pendidikan/ <i>Education</i>	289 826,19	297 172,44	314 843,42	320 971,45	327 694.63
Q	Jasa Kesehatan dan Kegiatan Sosial/ <i>Human Health and Social Work Activities</i>	102 045,98	106 954,31	115 004,73	120 585,56	127 619.03
R,S,T, U	Jasa Lainnya/ <i>Other Services</i>	105 475,41	114 834,71	123 403,45	133 209,31	140 325.81
<b>Produk Domestik Regional Bruto/<i>Gross Regional Domestic Product</i></b>		<b>7 583 449.09</b>	<b>7 992 840,86</b>	<b>8 489 684,83</b>	<b>8 948 395,45</b>	<b>9 410 843,65</b>

Sumber/*Source*: BPS, berbagai sensus, survei dan sumber lain/*BPS-Statistics Indonesia, various census, survey, and other sources*



**Distribusi Persentase Produk Domestik Regional Bruto Atas Dasar Harga Berlaku Menurut Lapangan Usaha di Kabupaten Merangin (juta rupiah), 2014–2018**

**Tabel**  
**Table**     **8.1.3**

**Percentage Distribution of Gross Regional Domestic Product at Current Market Prices by Industry in Merangin Regency (million rupiahs), 2014–2018**

Lapangan Usaha <i>Industry</i>		2014	2015	2016	2017*	2018**
(1)		(2)	(3)	(4)	(5)	(6)
A	Pertanian, Kehutanan, dan Perikanan <i>Agriculture, Forestry, and Fishing</i>	50,23	48,04	48,21	48,44	47,33
B	Pertambangan dan Penggalian/ <i>Mining and Quarrying</i>	2,63	2,51	2,44	2,44	2,39
C	Industri Pengolahan/ <i>Manufacturing</i>	7,43	7,44	7,20	7,12	7,05
D	Pengadaan Listrik dan Gas/ <i>Electricity and Gas</i>	0,06	0,06	0,06	0,07	0,07
E	Pengadaan Air, Pengelolaan Sampah, Limbah dan Daur Ulang <i>Water Supply, Sewerage, Waste Management and Remediation Activities</i>	0,19	0,19	0,19	0,18	0,18
F	Konstruksi/ <i>Construction</i>	7,32	7,31	6,97	6,76	7,02
G	Perdagangan Besar dan Eceran; Reparasi Mobil dan Sepeda Motor <i>Wholesale and Retail Trade; Repair of Motor</i>	9,94	11,45	12,24	12,61	13,24
H	Transportasi dan Pergudangan/ <i>Transportation and Storage</i>	1,85	1,91	1,83	1,79	1,79
I	Penyediaan Akomodasi dan Makan Minum/ <i>Accommodation and Food Service Activities</i>	2,03	2,13	2,13	2,16	2,17

Lanjutan Tabel/*Continued Table 8.1.3*

Lapangan Usaha <i>Industry</i>		2014	2015	2016	2017*	2018**
(1)		(2)	(3)	(4)	(5)	(6)
J	Informasi dan Komunikasi/ <i>Information and Communication</i>	3,75	4,04	4,19	4,37	4,46
K	Jasa Keuangan dan Asuransi/ <i>Financial and Insurance</i>	1,69	1,61	1,55	1,51	1,50
L	Real Estat/ <i>Real Estate Activities</i>	2,32	2,31	2,23	2,13	2,14
M,N	Jasa Perusahaan/ <i>Business Activities</i>	0,13	0,13	0,13	0,13	0,14
O	Administrasi Pemerintahan, Pertahanan dan Jaminan Sosial Wajib <i>Public Administration and Defence; Compulsory Social Security</i>	4,25	4,79	4,68	4,46	4,62
P	Jasa Pendidikan/ <i>Education</i>	3,68	3,53	3,44	3,31	3,33
Q	Jasa Kesehatan dan Kegiatan Sosial/ <i>Human Health and Social Work Activities</i>	1,28	1,30	1,29	1,26	1,32
R,S,T, U	Jasa Lainnya/ <i>Other Services</i>	1,21	1,25	1,22	1,24	1,27
<b>Produk Domestik Regional Bruto/<i>Gross Regional Domestic Product</i></b>		100,00	100,00	100,00	100,00	100,00

Sumber/*Source:*BPS, berbagai sensus, survei dan sumber lain/*BPS-Statistics Indonesia, various census, survey, and other sources*

**Laju Pertumbuhan Produk Domestik Regional Bruto Atas Dasar Harga Konstan 2010 Menurut Lapangan Usaha di Kabupaten Merangin (juta rupiah), 2014–2018**  
**Growth Rate of Gross Regional Domestic Product at 2010 Constant Market Prices by Industry in Merangin Regency (million rupiahs), 2014–2018**

**Tabel**  
**Table**      **8.1.4**

	<b>Lapangan Usaha Industry</b>	<b>2014</b>	<b>2015</b>	<b>2016</b>	<b>2017*</b>	<b>2018**</b>
	(1)	(2)	(3)	(4)	(5)	(6)
A	Pertanian, Kehutanan, dan Perikanan <i>Agriculture, Forestry, and Fishing</i>	6,45	4,53	5,89	4,78	5,20
B	Pertambangan dan Penggalian/ <i>Mining and Quarrying</i>	9,51	6,37	4,45	4,68	2,93
C	Industri Pengolahan/ <i>Manufacturing</i>	5,42	5,60	6,02	5,28	5,37
D	Pengadaan Listrik dan Gas/ <i>Electricity and Gas</i>	9,23	5,39	5,20	7,50	5,50
E	Pengadaan Air, Pengelolaan Sampah, Limbah dan Daur Ulang <i>Water Supply, Sewerage, Waste Management and Remediation Activities</i>	2,79	5,69	5,36	4,16	4,04
F	Konstruksi/ <i>Construction</i>	7,56	6,76	5,65	5,41	4,78
G	Perdagangan Besar dan Eceran; Reparasi Mobil dan Sepeda Motor <i>Wholesale and Retail Trade; Repair of Motor</i>	9,09	7,71	8,32	8,53	7,39
H	Transportasi dan Pergudangan/ <i>Transportation and Storage</i>	13,46	8,79	4,92	6,58	5,24
I	Penyediaan Akomodasi dan Makan Minum/ <i>Accommodation and Food Service Activities</i>	18,42	8,77	8,92	8,79	5,95

Lanjutan Tabel/*Continued Table 8.1.4*

Lapangan Usaha <i>Industry</i>		2014	2015	2016	2017*	2018**
(1)		(2)	(3)	(4)	(5)	(6)
J	Informasi dan Komunikasi/ <i>Information and Communication</i>	7,32	8,03	8,60	8,70	5,97
K	Jasa Keuangan dan Asuransi/ <i>Financial and Insurance</i>	3,73	3,21	5,27	4,84	1,97
L	Real Estat/ <i>Real Estate Activities</i>	2,57	1,90	2,59	3,25	3,85
M,N	Jasa Perusahaan/ <i>Business Activities</i>	4,84	3,14	5,61	5,93	5,33
O	Administrasi Pemerintahan, Pertahanan dan Jaminan Sosial Wajib <i>Public Administration and Defence; Compulsory Social Security</i>	12,69	5,76	5,85	3,26	3,19
P	Jasa Pendidikan/ <i>Education</i>	2,12	2,53	5,95	1,95	2,09
Q	Jasa Kesehatan dan Kegiatan Sosial/ <i>Human Health and Social Work Activities</i>	13,65	4,81	7,53	4,85	5,83
R,S,T,U	Jasa Lainnya/ <i>Other Services</i>	5,83	8,87	7,46	7,95	5,34
<b>Produk Domestik Regional Bruto/<i>Gross Regional Domestic Product</i></b>		7.13	5,40	6,22	5,40	5,17

Sumber/*Source*: BPS, berbagai sensus, survei dan sumber lain/*BPS-Statistics Indonesia, various census, survey, and other sources*

**Tabel**  
**Table** 8.1.5

**Produk Domestik Regional Bruto Atas Dasar Harga Berlaku Menurut  
Pengeluaran di Kabupaten Merangin (juta rupiah), 2014–2018**  
**Gross Regional Domestic Product at Current Market Prices by Expenditure  
in Merangin Regency (million rupiahs), 2014–2018**

Jenis Pengeluaran Type of Expenditure	2014	2015	2016	2017*	2018**
(1)	(2)	(3)	(4)	(5)	(6)
Pengeluaran Konsumsi Rumah Tangga/ <i>Household Consumption Expenditure</i>	6 392 558,67	6 803 344,32	7 372 986,96	8 150 827,99	8 778 182,60
Pengeluaran Konsumsi LNPRT/ <i>NPISH Consumption Expenditure</i>	34 373,03	36 724,21	40 593,45	43 526,13	50 996,29
Pengeluaran Konsumsi Pemerintah/ <i>Government Consumption Expenditure</i>	875 944,02	975 288,89	1 006 398,88	1 080 976,49	1 128 994,82
Pembentukan Modal Tetap Bruto/ <i>Gross Fixed Capital Formation</i>	2 589 034,62	2 685 720,23	3 033 896,23	3 331 134,61	3 607 619,27
Perubahan Inventori/ <i>Changes in Inventories</i>	45 116,75	- 40 505,15	30 880,08	52 860,89	65 229,77
Ekspor Barang dan Jasa/ <i>Exports of Goods and Services</i>	6 554 191,02	7 006 884,41	7 966 551,38	8 893 097,52	9 709 957,16
<u>Dikurangi:</u> Impor Barang dan Jasa/ <u>Less:</u> <i>Import of Goods and Services</i>	6 944 809,98	6 879 182,78	7 321 774,35	8 008 564,59	8 813 383,84
Diskrepani Statistik <sup>1</sup> / <i>Statistical Discrepancies</i> <sup>1</sup>	0	0	0	0	0
Produk Domestik Regional Bruto/ <i>Gross Regional Domestic Product</i>	9 546 408,12	10 588 274,13	12 129 532,64	13 543 859,05	14 527 596,07

Catatan/Note: <sup>1</sup> Butir penyeimbang (perbedaan antara PDRB menurut lapangan usaha dan PDRB menurut pengeluaran)/*Balancing item (the difference between GRDP by industry and GRDP by expenditure)*

Sumber/Source: BPS, berbagai sensus, survei dan sumber lain/BPS-Statistics Indonesia, various census, survey, and other sources

**Tabel**  
**Table** 8.1.6

**Produk Domestik Regional Bruto Atas Dasar Harga Konstan  
2010 Menurut Pengeluaran di Kabupaten Merangin (juta  
rupiah), 2014–2018**  
**Gross Regional Domestic Product at 2010 Constant Market  
Prices by Expenditure in Merangin Regency (million rupiahs),  
2014–2018**

Jenis Pengeluaran Type of Expenditure	2014	2015	2016	2017*	2018**
(1)	(2)	(3)	(4)	(5)	(6)
Pengeluaran Konsumsi Rumah Tangga/Household Consumption Expenditure	5 016 294,51	5 175 974,36	5 396 092,63	5 679 346,45	5 913 217,41
Pengeluaran Konsumsi LNPR/T/NPISH Consumption Expenditure	27 545,73	28 680,57	29 468,08	30 320,55	34 415,84
Pengeluaran Konsumsi Pemerintah/Government Consumption Expenditure	660 425,76	683 686,02	679 837,17	700 572,26	720 515,17
Pembentukan Modal Tetap Bruto/Gross Fixed Capital Formation	2 093 899,96	2 109 975,31	2 237 664,23	2 397 108,19	2 499 880,04
Perubahan Inventori/Changes in Inventories	48 054,82	- 30 095,94	21 218,33	35 580,74	42 351,64
Ekspor Barang dan Jasa/Exports of Goods and Services	5 853 939,69	5 955 773,61	6 317 300,00	6 587 379,70	6 984 287,35
<u>Dikurangi</u> : Impor Barang dan Jasa/ <u>Less</u> : Import of Goods and Services	6 116 711,39	5 931 153,08	6 191 895,60	6 481 912,46	6 783 823,82
Diskrepansi Statistik <sup>1</sup> /Statistical Discrepancies <sup>1</sup>					
Produk Domestik Regional Bruto/Gross Regional Domestic Product	7 583 449,09	7 992 840,86	8 489 684,83	8 948 395,45	9 410 843,65

Catatan/Note:

Sumber/Source:

<sup>1</sup> Butir penyeimbang (perbedaan antara PDRB menurut lapangan usaha dan PDRB menurut pengeluaran)/Balancing item (the difference between GRDP by industry and GRDP by expenditure BPS, berbagai sensus, survei dan sumber lain/BPS-Statistics Indonesia, various census, survey, and other sources)



# BAB / Chapter 9

## KEUANGAN

FINANCE



Penerimaan  
Daerah  
*Local Revenue*

1 334 649 027 553,42

Pengeluaran Daerah  
*Local Expenditure*



1 376 786 048 552,11





**BAB 9  
KEUANGAN****CHAPTER 9  
FINANCE****9.1 Keuangan Daerah**

Anggaran Pendapatan dan Belanja Daerah Kabupaten Merangin terdiri dari pajak, retribusi, penerimaan PBB dan lain-lain, bagi hasil pajak dan bagi hasil bukan pajak. Data yang lebih lengkap dapat dilihat pada table 9.1.1.

**9.2 Perbankan**

Data tentang jumlah tabungan, penabung, posisi giro dan pinjaman, deposito rupiah dan valas bank, posisi kredit tertera pada tabel 9.2.1 – 9.2.21.

**9.3 Koperasi**

Banyaknya koperasi yang ada di Kabupaten Merangin pada tahun 2016 berjumlah 281 buah koperasi.

**9.1 The Regional Fund**

*Budget and Regencies income in Merangin Regency consist of tax, Retribution, Land and Development Tax, and Others The completely data shown by table 9.1.1.*

**9.2 Banking**

*Data about number of saving deposit, costumers, demand and loan position, rupiah deposits and foreign currencys, and bank credit presented in table 9.2.1 – 9.2.21.*

**9.3 Cooperative**

*The number of cooperative in Merangin Regency in 2016 is 281 association.*

## FINANCE

**TABEL** 9.1.1 **Realisasi Penerimaan Daerah Kabupaten Merangin, 2018**  
**TABLE** 9.1.1 **Realization of Regions Receipts of Merangin Regency, 2018**

Jenis Penerimaan <i>Kind of Receipts</i>	Jumlah <i>Total</i> <i>(Rp)</i>
(1)	(2)
<b>1. Pendapatan Asli Daerah/Regency Income</b>	89 286 000 545,52
1.1 Pajak/Tax	22 384 773 638,71
1.2 Retribusi/Retribution	4 897 211 562,71
- Retribusi Jasa Umum	3 120 620 300,00
- Retribusi Jasa Usaha	1 619 147 904,80
- Retribusi Perizinan Tertentu	157 443 358,00
1.3 Pendapatan hasil pengelolaan daerah yang dipisahkan	5 392 257 789,50
1.4 Lain-lain Pendapatan/Other Income	56 611 757 554,51
<b>2. Transfer Pemerintah Pusat Dana Perimbangan</b>	978 236 523 005,00
2.1. Bagi hasil pajak	16 728 139 221,00
2.2. Bagi hasil bukan pajak/Sumber Daya Alam	47 046 611 642,00
2.3. Dana Alokasi Umum (DAU) -LRA	718 849 295 000,00
2.4. Dana Alokasi Khusus (DAK )-LRA	83 866 415 139,00
2.5. Dana Alokasi Khusus (DAK )Tambahan-LRA	-
2.6. Dana Alokasi Khusus (DAK) - Non Fisik	111 746 062 003,00
<b>3. Transfer Pemerintah Pusat Lainnya</b>	148 823 812 977,00
3.1. Dana Penyesuaian	148 823 812 977,00
- Dana Proyek Pemerintah Daerah dan Desentralisasi	-
- Dana Desa	148 823 812 977,00
<b>4. Transfer Pemerintah Daerah Lainnya</b>	52 220 951 025,90
4.1. Pendapatan bagi Hasil Pajak	52 220 951 025,90
4.2. Pendapatan bagi Hasil lainnya	-
<b>5. Lain lain Pendapatan yang Sah</b>	66 081 740 000,00
5.1. Pendapatan bantuan keuangan	17 246 500 000,00
5.2. Pendapatan hibah	48 835 240 000,00
<b>TOTAL PENERIMAAN</b>	<b>1 334 649 027 553,42</b>

Sumber : BPKAD Kabupaten Merangin

Source : BPKAD of Merangin Regency

**TABEL** 9.1.2 **Realisasi Pengeluaran Daerah Kabupaten Merangin, 2018**  
**TABLE** 9.1.2 **Realization of Region Expenditure of Merangin Regency, 2018**

Jenis Pengeluaran <i>Kind of Expenditure</i>	Jumlah <i>Total</i> <i>(Rp)</i>
(1)	(2)
<b>1. Belanja Operasi</b>	821 617 314 423,25
1.1. Belanja Pegawai	559 436 415 894,00
1.2. Belanja Barang dan Jasa	234 539 179 114,14
1.3. Bantuan Sosial	635 090 000,00
1.4. Belanja Hibah	26 086 779 500,00
1.5. Belanja bantuan keuangan	919 849 915,11
<b>2. Belanja Modal</b>	301 758 120 676,00
2.1. Belanja Tanah	270 815 000,00
2.2. Belanja Peralatan dan Mesin	34 231 055 436,00
2.3. Belanja Gedung dan Bangunan	82 763 783 802,00
2.4. Belanja Jalan, Irigasi, dan Jaringan	169 980 791 844,00
2.5. Belanja Aset Tetap Lainnya	14 511 674 594,00
2.6. Belanja Aset Lainnya	-
<b>3. Belanja Tak Terduga</b>	290 388 597,00
3.1. Belanja Tak Terduga	290 388 597,00
<b>4. Transfer</b>	253 120 224 855,86
4.1. Transfer Bagi Hasil Pajak	2 739 745 339,56
4.2. Transfer Bantuan Keuangan ke Desa	250 380 479 516,30
4.3. Transfer Bantuan Keuangan Lainnya	
<b>TOTAL BELANJA DAN TRANSFER</b>	<b>1 376 786 048 552,11</b>

Sumber : BPKAD Kabupaten Merangin  
 Source : *BPKAD of Merangin Regency*

**TABEL**  
**TABLE**

9.1.3

**Realisasi Penerimaan Pajak Daerah Menurut Jenis di Kabupaten Merangin, 2018**  
**Realization Kind of Regional Tax Receipt by Type in Merangin Regency, 2018**

JenisPenerimaan Kind of Receipts		Nilai Value (Rp)
(1)		(2)
1.	Hotel	100 032 145,74
2.	Restoran	1 936 835 101,98
3.	Hiburan/Tontonan	10 977 575,00
4.	Reklame	604 837 769,91
5.	Penerangan Jalan	14 429 029 529,18
6.	Pajak Parkir	130 043 315,00
7.	Pajak Mineral Bukan Logam dan Batuan	1 537 792 256,55
8.	Pajak Air Tanah	23 585 572,58
9.	Pajak Sarang Burung Walet	3 480 000,00
10.	Pajak Bumi dan Bangunan Perkotaan Pedesaan/PBB P2	1 698 396 659,00
11.	Bea Perolehan Hak Atas Tanah dan Bangunan	574 109 662,90
12.	Pajak Tempat Wisata	-
<b>Jumlah Total</b>		<b>21 049 119 587,84</b>

Sumber : BPKAD Kabupaten Merangin  
 Source : BPKADofMerangin Regency

**TABEL**  
**TABLE**

9.1.4

**Realisasi Penerimaan Retribusi Daerah Menurut Jenis di  
Kabupaten Merangin, 2018**  
*Realization Kind of Regional Retribution Receipt by Type in  
Merangin Regency, 2018*

<b>JenisPenerimaan Kind of Receipts</b>	<b>Nilai Value (Rp)</b>
(1)	(2)
1. Pelayanan Kesehatan (DINKES dan RSUD)	1 346 973 500,00
2. Pelayanan Persampahan/Kebersihan	1 095 036 243,00
3. KTP & AKTA CAPIL	-
4. Parkir di Tepi Jalan Umum	64 840 000,00
5. Pelayanan Pasar	47 247 000,00
6. Pengujian Kendaraan Motor (PKB)	226 141 000,00
7. Pelayanan Cetak Peta & Pendaftaran Tanah	-
8. Sumbangan Pihak Ketiga kepada Pemerintah	-
9. Pelayanan Tera/Tera Ulang (Koperindag)	4 035 500,00
10. Pemakaian Kekayaan Daerah	1 463 891 724,00
11. Retribusi Tempat Pelelangan (Koperindag)	-
12. Terminal	34 634 000,00
13. Tempat Khusus Parkir	231 383 000,00
14. Penyediaan dan/atau Penyedotan Kakus	8 940 000,00
15. Rumah Potong Hewan	-
16. Tempat Rekreasi & Olahraga	129 747 000,00

FINANCE

Lanjutan Tabel /Continued Table 9.1.4

JenisPenerimaan <i>Kind of Receipts</i>	Nilai Value (Rp)
(1)	(2)
17. Pengelolaan Ternak Bibit	-
18. Pengelolaan Pangkalan Hasil Bumi	-
19. Pembinaan Pengembangan Koperasi& UKM	-
20. Sempadan/IMB	100 101 621,00
21. Izin Gangguan/Keramaian	34 778 000,00
22. IzinTrayek	-
23. Pengambilan Hasil Hutan	-
24. Izin Usaha Angkutan Jalan	-
25. Gambar Bangunan	-
26. Pemeliharaan Jalan Kabupaten	-
27. Izin PengeluaranTernak	-
28. Pemeriksaan Mutu Hasil Perikanan	-
29. Surat Izin Tempat Usaha (SITU)	-
30. Pertambangan Rakyat Galian Emas (Gol. B)	-
31. Uang Leges	-
32. Izin Mendirikan Bangunan	-
33. Pengujian Kendaraan Bermotor	-
34. Pemeriksaan Alat Pemadam Kebakaran	1 897 000,00

Lanjutan Tabel /Continued Table 9.1.4

JenisPenerimaan <i>Kind Of Receipts</i>	Nilai <i>Value</i> (Rp)
(1)	(2)
35. Izin Penimbunan BBM dan Gas	-
36. Izin Pengusahaan Sarang Burung Walet	-
37. Usaha Pertambangan Galian Gol. C	-
38. Izin Pendirian Bengkel Kend. Bermotor	-
39. Izin Usaha Jasa Konstruksi	-
40. Izin Usaha Dibidang Industri&Perdagangan	-
41. Tanda Daftar Perusahaan dan Gudang	-
42. Jasa pemeriksaan dan pengukuran hasil Hutan	-
43. Izin Praktek Dokter, Bidan, Ahli Gizi, Pengobatan Tradisional, Apoteker, Asisten Apoteker dan Paramedis	-
44. Izin Usaha Apotek, Toko Obat, Optikal, Klinik, Labor dan Tukang Gigi	-
45. Retribusi Izin Usaha Perkebunan	-
<b>Jumlah Total</b>	<b>4 789 645 588,00</b>

Sumber : BPKAD Kabupaten Merangin

Source : BPKAD of Merangin Regency



**TABEL**  
**TABLE**

9.1.5

**Realisasi Penerimaan Pajak Menurut Jenis Pajak dan Bulan di Kantor Pelayanan Pajak Pratama Bangko, 2018 (000 Rp)**  
**Realization of Tax Receipt by Kind and Month in Tax Office Bangko, 2018 (000 Rp)**

Jenis Pajak (1)	Bulan			
	Januari (2)	Februari (3)	Maret (4)	April (5)
<b>I. Pajak Penghasilan</b>				
<b>A. PPh Non Migas</b>	19 666 637 743,00	9 328 800 179,00	15 444 284 708,00	21 987 146 502,00
1. PPh Pasal 21	3 944 449 535,00	3 043 913 029,00	4 589 796 953,00	6 044 156 673,00
2. PPh Pasal 22	1 661 419 510,00	1 708 822 287,00	2 325 052 802,00	2 6 18 764 519,00
3. PPh Pasal 22 Impor	-	363 690,00	900 000,00	86 385 000,00
4. PPh Pasal 23	1 508 653 755,00	874 923 363,00	1 960 887 214,00	1 496 913 653,00
5. PPh Pasal 25/29 Orang Pribadi	119 533 098,00	109 235 671,00	288 276 578,00	47 040 474,00
6. PPh Pasal 25/29 Badan	8 575 404 365,00	685 091 189,00	2 492 894 775,00	8 169 999 417,00
7. PPh Pasal 26	-	-	231 419 501,00	-
8. PPh Final	3 857 177 480,00	2 906 451 010,00	3 555 047 794,00	3 523 886 766,00
9. PPh Non Migas Lainnya			9 091,00	-
10. PPh Fiskal Luar Negeri				
11. PPh DTP				
<b>B. PPh Migas</b>	95 000,00	2 316 467,00	296 100,00	156 460 484,00
1. PPh Minyak Bumi	95 000,00	2 316 467,00	296 100,00	156 460 484,00
2. PPh Gas Alam				
3. PPh Minyak Bumi Lainnya				
4. PPh Migas Lainnya				
<b>II. PPN dan PPhBM</b>	14 952 319 470,00	17 947 111 277,00	18 749 977 157,00	21 374 327 144,00
1. PPN Dalam Negeri	14 924 803 580	17 939 963 965	18 731 118 914	21 017 565 882
2. PPN Impor				347 897 817
3. PPh BM Dalam Negeri				
4. PPhBM Impor				
5. PPN/PPnBM Lainnya	2 688,563			223 455
6. PPhBM Lainnya				
<b>III. Pajak Lainnya dan PIB</b>	295 500 000,00	285 000 000,00	336 000 000,00	454 800 000,00
1. Bea Meterai			15 000 000	15 000 000
2. Penjualan Benda Meterai	295 500 000	285 000 000	321 000 000	439 800 000-
3. Pajak Tidak Langsung Lainnya				
4. Bunga Penagihan PPh				
5. Bunga Penagihan PPh & PTLL				
6. Bunga Penagihan PPhBM				
7. BPP				
8. Pemberian Imbalan Bunga (PIB)				

Lanjutan Tabel/Continued Table 9.1.5

Jenis Pajak	Bulan			
	Mei	Juni	Juli	Agustus
(1)	(2)	(3)	(4)	(5)
<b>I. Pajak Penghasilan</b>				
<b>A. PPh Non Migas</b>	19 805 648 767,00	12 554 907 438,00	20 066 506 516,00	16 996 854 042,00
1. PPh Pasal 21	11 719 455 628,00	7 579 171 297,00	11 991 895 276,00	8 627 223 789,00
2. PPh Pasal 22	1 686 437 473,00	1 451 333 278,00	2 285 129 880,00	1 703 493 938,00
3. PPh Pasal 22 Impor	6 839 600,00	-	529 000,00	2 207 000,00
4. PPh Pasal 23	1 189 121 050,00	571 746 817,00	1 295 815 250,00	959 325 554,00
5. PPh Pasal 25/29 Orang Pribadi	24 536 613,00	37 367 122,00	56 002 464,00	162 816 931,00
6. PPh Pasal 25/29 Badan	956 216 246,00	236 090 662,00	265 494 703,00	1 219 983 916,00
7. PPh Pasal 26	4 530 000,00	4 530 000,00	4 530 000,00	4 900 000,00
8. PPh Final	4 218 512 157,00	2 674 668 251,00	4 167 109 943,00	4 316 902 914,00
9. PPh Non Migas Lainnya				
10. PPh Fiskal Luar Negeri				
11. PPh DTP				
<b>B. PPh Migas</b>	20 000,00	20 518,00	20 000,00	11 139 441,00
1. PPh Minyak Bumi	20 000,00	20 518,00	20 000,00	11 139 441,00
2. PPh Gas Alam				
3. PPh Minyak Bumi Lainnya				
4. PPh Migas Lainnya				
<b>II. PPN dan PPnBM</b>	26 693 494 059,00	24 553 055 205,00	31 440 673 075,00	33 056 009 059,00
1. PPN Dalam Negeri	26 654 944 402	24 550 794 551	31 426 609 510	33 036 171 852
2. PPN Impor	27 472 000	545 454	2 105 091	13 988 273
3. PPnBM Dalam Negeri				
4. PPnBM Impor				
5. PPN/PPnBM Lainnya			299 999	848 544
6. PPnBM Lainnya				
<b>I. Pajak Lainnya dan PIB</b>	394 113 638,00	190 131 136,00	484 930 000,00	322 050 000,00
1. Bea Meterai	15 000 000		15 000 000	
2. Penjualan Benda Meterai	374 100 000	188 100 000	469 050 000	322 050 000
3. Pajak Tidak Langsung Lainnya	5 013 638	2 031 136	680 000	200 000
4. Bunga Penagihan PPh				
5. Bunga Penagihan PPN & PTLL				
6. Bunga Penagihan PPnBM				
7. BPP				
8. Pemberian Imbalan Bunga (PIB)				

Lanjutan Tabel /Continued Table 9.1.5

Jenis Pajak	Bulan			
	September	Oktober	November	Desember
(1)	(2)	(3)	(4)	(5)
<b>I. Pajak Penghasilan</b>				
<b>A. PPH Non Migas</b>	12 521 016 248,00	15 029 070 036,00	19 288 198 593,00	33 368 051 589,00
1. PPh pasal 21	4 934 049 498,00	4 720 737 947,00	11 852 861 160,00	18 838 973 891,00
2. PPh pasal 22	2 017 047 925,0	1 854 378 734,00	1 690 881 303,00	3 997 757 750,00
3. PPh pasal 22 Impor	120 887,00	35 988 000,00	-	-
4. PPh pasal 23	788 579 253,00	1 528 343 629,00	1 191 783 789,00	3 719 156 370,00
5. PPh pasal 25/29 OP	31 140 605,00	72 488 247,00	44 645 286,00	42 121 008,00
6. PPh pasal 25/29 Badan	445 312 091,00	1 817 362 804,00	326 557 940,00	416 696 984,00
7. PPh pasal 26	27 272,00	2 330 000,00	28 092 406,00	555 025,00
8. PPh Final dan FLN	4 997 440 675,00	4 997 440 675,00	4 152 013 073,00	6 352 790 561,00
9. PPh Non Migas lainnya	-	-	1 363 636,00	-
10. PPh Fiskal LuarNegeri				
11. PPh DTP				
<b>B. PPh Migas</b>	1 472 727,00	42 522 752,00	20 000,00	42 147 583,00
1. PPh Minyak Bumi	1 472 727,00	42 522 752,00	20 000,00	42 147 583,00
2. PPh Gas Alam				
3. PPh Minyak Bumi Lainnya				
4. PPh Migas Lainnya				
<b>II. PPN dan PPNBM</b>	35 918 881 245,00	36 450 994 593,00	36 407 936 627,00	49 152 847 430,00
1. PPN Dalam Negeri	35 913 978 222	36 303 060 742	36 401 341 601	49 119 304 093
2. PPN Impor	2 333 479	143 951 000	3 503 636	16 895 346
3. PPNBM Dalam Negeri				
4. PPNBM Impor				
5. PPN/PPnBM Lainnya				
6. PPNBM Lainnya	131 000	1 100 000	1 353 181	2 132 999
<b>III. Pajak Lainnya dan PIB</b>	360 649 773,00	538 517 081,00	323 528 688,00	375 940 000,00
1. Bea Materai	15 000 000	30 000 000	15 000 000	15 000 000
2. Penjualan Bea Materai	345 150 000	505 800 000	307 200 000	360 921 000
3. Pajak Tidak Langsung Lainnya	499 773	2 717 081	1 328 688	19 000
4. Bunga Penagihan PPh				
5. Bunga Penagihan PPh & PTLL				
6. Bunga Penagihan PPNBM				
7. BPP				
8. Pemberian Imbalan Bunga (PIB)				

Sumber : Kantor Pelayanan Pajak Pratama Bangkok

Source : Tax Office, Bangkok

**TABEL**  
**TABLE** 9.1.6

**Penerimaan PBB menurut Sektor di Kabupaten Merangin,  
2018 (000 Rp)**  
*Acceptance of Property Tax by Sector in Merangin Regency,  
2018 (000, Rp)*

<b>Sektor</b> <i>Sector</i>	<b>Rencana Penerimaan Revenue Target</b>	<b>Realisasi Realization</b>	<b>Persentase Percentage</b>
(1)	(2)	(3)	(4)
Pedesaan / <i>Rural</i>			
Perkotaan / <i>Urban</i>			
Perkebunan / <i>Plantation</i>			
Kehutanan / <i>Forestry</i>			
Pertambangan / <i>Mining</i>			
a. Migas / <i>Oil &amp; Gas</i>			
b. Non Migas / <i>Non oil &amp; gas</i>			
BPHTB*)			

Sumber : Kantor Pelayanan Pajak Pratama Bangko

Source : *Tax Office, Bangko*

\*) Sumber : Dinas Pengelolaan Keuangan dan Aset Daerah

Source : *Department of Finance and Asset Management of Merangin Regency*

FINANCE

**TABEL** 9.2.1 **Posisi Pinjaman Menurut Bulan pada BRI Cabang Bangko, 2018**  
**TABLE** *Loan Outstanding by Month of BRI Regional Bangko, 2018*

Bulan Month	Posisi Pinjaman Loan Outstanding		
	Kanca BRI ( 000.000 Rp )	BRI Unit ( 000.000 Rp )	Total ( 000.000 Rp )
(1)	(2)	(3)	(4)
1. Januari/January	1 052 895	406 627	1 459 522
2. Pebruari/February	1 081 526	409 576	1 491 102
3. Maret/March	1 059 967	419 281	1 479 248
4. April/April	1 090 330	426 237	1 516 567
5. Mei/May	1 079 896	434 112	1 514 008
6. Juni/June	1 087 056	431 352	1 518 408
7. Juli/July	1 089 472	436 340	1 525 812
8. Agustus/August	1 111 497	443 703	1 555 200
9. September/September	1 018 041	449 774	1 467 815
10. Oktober/October	1 022 557	458 185	1 480 742
11. Nopember/November	1 027 042	461 753	1 488 795
12. Desember/December	1 127 579	469 473	1 597 052

Sumber : BRI Cabang Bangko  
 Source : Bank Of BRI Bangko Branch

**TABEL** 9.2.2 **Posisi Pinjaman Kupedes pada Unit BRI Menurut Bulan di Kabupaten Merangin, 2018**  
**TABLE** *Outstanding of "KUPeDES" Loan by Month of BRI Regional Merangin Regency, 2018*

Bulan Month	Posisi Pinjaman KUPeDES Loan Outstanding by KUPeDES (000.000.Rp)
(1)	(2)
1. Januari/January	249 755
2. Pebruari/February	251 680
3. Maret/March	258 997
4. April/April	262 993
5. Mei/May	266 839
6. Juni/June	264 340
7. Juli/July	267 284
8. Agustus/August	272 034
9. September/September	276 818
10. Oktober/October	282 285
11. Nopember/November	290 423
12. Desember/December	299 958

Sumber : BRI Cabang Bangko  
 Source : Bank Of BRI Bangko Branch

FINANCE

**TABEL** 9.2.3 **Posisi Simpanan di BRI Cabang Bangko, 2018**  
**TABLE** **Outstanding of Saving in BRI Regional Bangko, 2018**

Bulan Month	Tabungan Saving (000.000 Rp)		
	Kanca BRI	BRI Unit	Total
(1)	(2)	(3)	(4)
1. Januari/January	239 851	389 021	628 872
2. Pebruari/February	247 820	381 228	629 048
3. Maret/March	240 176	377 166	617 342
4. April/April	234 826	374 405	609 231
5. Mei/May	236 749	371 924	608 673
6. Juni/June	238 515	377 988	616 503
7. Juli/July	238 789	379 270	618 059
8. Agustus/Augustus	233 527	379 188	612 715
9. September/September	235 148	375 936	611 084
10. Oktober/October	233 693	383 354	617 047
11. Nopember/November	231 300	388 188	619 488
12. Desember/December	224 161	403 210	627 371

Sumber : BRI Cabang Bangko  
 Source : Bank Of BRI Bangko Branch

**TABEL  
TABLE**

9.2.4

**Realisasi Pinjaman Menurut Bulan pada BNI'46 Cabang  
Bangko, 2018**  
*Loan Realization by Month of BNI'46 Bangko Branch, 2018*

Bulan Month	Realisasi Pinjaman Loan Realization ( 000.000 Rp)
(1)	(2)
1. Januari/ <i>January</i>	10 702
2. Pebruari/ <i>February</i>	17 498
3. Maret/ <i>March</i>	13 760
4. April/ <i>April</i>	13 150
5. Mei/ <i>May</i>	14 390
6. Juni/ <i>June</i>	3 570
7. Juli/ <i>July</i>	9 225
8. Agustus/ <i>August</i>	9 515
9. September/ <i>September</i>	14 255
10. Oktober/ <i>October</i>	11 700
11. Nopember/ <i>November</i>	11 881
12. Desember/ <i>December</i>	12 007
<b>JUMLAH</b>	<b>141 653</b>

Sumber : BNI'46 Cabang Bangko

Source : Bank Of BNI'46 Bangko Branch



FINANCE

**TABEL** 9.2.5 **Banyaknya Tabungan Pada BNI'46 Cabang Bangko Menurut Bulan dan Jenis Tabungan, 2018**  
**TABLE** 9.2.5 **Number of Saving by Kind of Saving, Month in BNI'46 Bangko Branch, 2018**

Bulan Month	Jenis Simpanan Kind Of Saving (000.000 Rp)			
	Giro	Deposito	Tabungan	Total
(1)	(2)	(3)	(4)	(5)
1. Januari/January	-	-	-	-
2. Februari/February	-	-	-	-
3. Maret/March	22 146	62 229	215 113	299 488
4. April/April	10 282	61 393	215 245	286 920
5. Mei/May	25 376	59 337	217 896	302 609
6. Juni/June	26 424	59 989	220 668	307 081
7. Juli/July	22 090	61 323	223 723	307 136
8. Agustus/August	26 089	61 675	222 463	310 227
9. September/September	24 309	64 270	231 809	320 388
10. Oktober/October	24 886	66 695	238 176	329 757
11. Nopember/November	16 209	85 205	231 446	332 860
12. Desember/December	42 471	84 237	246 866	373 574

Sumber : BNI'46 Cabang Bangko  
 Source : Bank Of BNI'46 Bangko Branch

**TABEL**  
**TABLE** 9.3.1

**Banyaknya Koperasi di Kabupaten Merangin menurut Kecamatan, 2018**  
*Number of Cooperative by District in Merangin Regency, 2018*

Kecamatan <i>District</i>	Banyaknya/ <i>Number Of</i>				Jumlah
	KUD	KOP	KSP	Lainnya	
1. Jangkat					
2. Jangkat Timur					
3. Muara Siau					
4. Lembah Masurai					
5. Tiang Pumpung					
6. Pamenang					
7. Pamenang Barat					
8. Renah Pamenang					
9. Pamenang Selatan					
10. Bangko					
11. Bangko Barat					
12. Batang Masumai					
13. Nalo Tantan					
14. Sungai Manau					
15. Renah Pembarap					
16. Pangkalan Jambu					
17. Tabir					
18. Tabir Ulu					
19. Tabir Selatan					
20. Tabir Ilir					
21. Tabir Timur					
22. Tabir Lintas					
23. Margo Tabir					
24. Tabir Barat					

**MERANGIN**

Sumber : Dinas Koperasi, Perindustrian dan Perdagangan Kabupaten Merangin

Source : Cooperative, Trade And Industrial Service Of MeranginRegency

\*Data tidak tersedia

FINANCE

**TABEL** 9.3.2 **Banyaknya Koperasi Menurut Jenis dan Keaktifan di Kabupaten Merangin, 2018**  
**TABLE** 9.3.2 **Number of Cooperative by Kind and Specific Activity in Merangin Regency, 2018**

Jenis Koperasi <i>Kind of cooperation</i>	Aktif <i>Active</i>	Tidak Aktif <i>Non- Active</i>	Jumlah <i>Total</i>
(1)	(2)	(3)	(4)
1. KUD			
2. KOP			
3. KSP			
4. KSU			
5. KOPPONTREN			
6. KOPKAR			
7. KPN			
8. KOPTI			
9. KOPINKRA			
10. KOPWAN			
11. PRIMKOPOL			
12. PRIMKOPAD			
13. PENSIUN			
14. KOPKAL			
15. KOPPAS			
16. PRIMKOPABRI			
17. PRIMKOVERI			
18. KOSIKA			
19. KOP SEKUNDER			
<b>JUMLAH</b>			

Sumber : Dinas Koperasi, Perindustrian dan Perdagangan Kabupaten Merangin  
 Source : Cooperative, Trade And Industrial Service Of MeranginRegency

\*Data tidak tersedia

# BAB/ Chapter 10

## PENGELUARAN PENDUDUK POPULATION EXPENDITURE

Makanan/*Food*

551869,99



Non Makanan/*Non  
Food*

498514





**BAB 10**  
**PENGELUARAN PENDUDUK**

**CHAPTER 10**  
**POPULATION EXPENDITURE**

**Pengeluaran dan Konsumsi**

Secara umum tingkat ketersediaan pangan nasional ditinjau dari kecukupan gizi seperti yang disyaratkan Widyakarya Pangan dan Gizi ke VIII (2004) telah mencukupi kebutuhan rata-rata penduduk. Angka kecukupan energi (kalori) rata-rata yang harus dicapai pada tingkat konsumsi sebesar 2100 kkal/orang/hari. Sementara angka kecukupan protein rata-rata sebesar 52 gram/orang/hari pada tingkat konsumsi dengan tingkat ketersediaan sebesar 57 gram/orang/hari.

Pengeluaran rata-rata perkapita sebulan tahun 2018 (diolah dari hasil Survei Sosial Ekonomi Nasional Kor, Maret 2018) untuk kelompok makanan Rp 551358,66.

**Expenditure and Consumption**

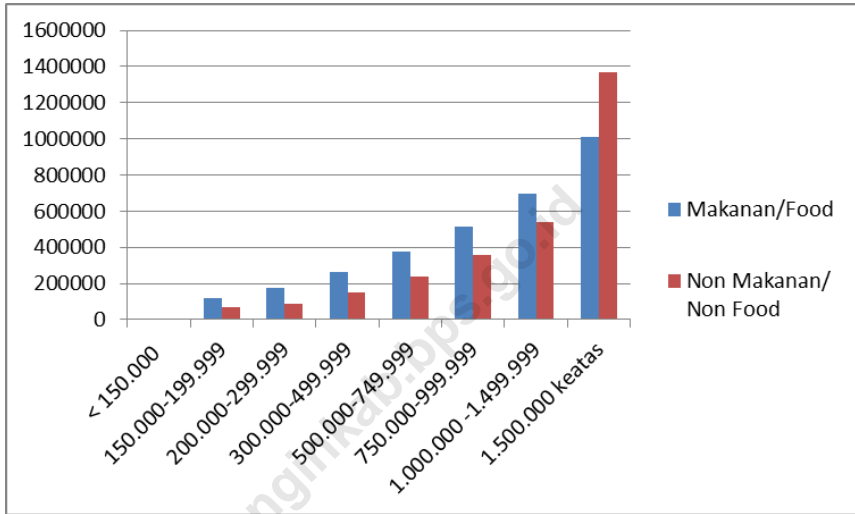
*Generally, the rate of national food supply recorded from nutrition sufficient in Food and Nutrition Symposium VIII<sup>th</sup> (2004) had sufficient for people's average needs. The average of sufficient energy (calory) is on level 2100 kkal/person/day. While the average of protein needs is 52 grams/person/day with 57 grams/person/day for availability.*

*Monthly per capita of average expenditure 2018 (from Socio Economic National Survey Kor, Maret 2018), about 551869,66 rupiahs for food commodity.*

POPULATION EXPENDITURE

**Gambar 10.1.1** Pengeluaran Rata-rata Perkapita Sebulan Menurut Golongan Pengeluaran dan Kelompok Barang di Kabupaten Merangin (rupiah), 2018

**Picture 10.1.1** Average Expenditure Per Capita Per Month by Expenditure Class and Commodity Group in Merangin Regency (rupiahs), 2018



**TABEL 10.1.1** Pengeluaran Rata-rata Perkapita Sebulan Menurut Golongan Pengeluaran dan Kelompok Barang di Kabupaten Merangin (rupiah), 2018  
**Average Expenditure Per Capita Per Month by Expenditure Class and Commodity Group in Merangin Regency (rupiahs), 2018**

Golongan Pengeluaran <i>Expenditure Class</i>	Kelompok Barang <i>Commodity Group</i>		
	Makanan <i>Food</i>	Bukan Makanan <i>Non Food</i>	Jumlah <i>Total</i>
(1)	(2)	(3)	(4)
Kurang dari 200 000	118 571	69 098	187 669
200 000 - 299 999	175 610	84 804	260 415
300 000 - 499 999	264 001	153 248	417 249
500 000 - 749 999	375 131	241 489	616 620
750 000 - 999 999	516 015	359 007	875 023
1 000 000 - 1 499 999	696 824	541 172	1 237 996
>= 1 500 000	1 009 172	1 365 489	2 374 661
Rata-rata	551 870	498 514	1 050 384

Sumber: Survei Sosial Ekonomi Nasional Kor, Maret 2018  
 Source: National Socio Economic Survey kor, March 2018



POPULATION EXPENDITURE

**TABEL** 10.1.2 **Pengeluaran Rata-rata Perkapita Sebulan Menurut Kelompok Makanan di Kabupaten Merangin (rupiah), 2018**  
**TABLE** *Average Expenditure Per Capita Per Month by Food Group in Merangin Regency (rupiahs), 2018*

<b>Kelompok Makanan</b> <i>Food Group</i>	<b>Pengeluaran Rata-rata Perkapita Sebulan</b> <i>Average Expenditure Per Capita Per Month</i>
(1)	(2)
Padi-padian/ <i>Cereals</i>	77 218,90
Umbi-umbian/ <i>Tubers</i>	6 999,35
Ikan/ <i>Fish</i>	54 712,26
Daging/ <i>Meat</i>	27 679,51
Telur dan susu/ <i>Eggs and milk</i>	27 781,44
Sayur-sayuran/ <i>Vegetables</i>	67 338,42
Kacang-kacangan/ <i>Legumes</i>	8 513,77
Buah-buahan/ <i>Fruits</i>	28 86,84
Minyak dan lemak/ <i>Oil and fats</i>	17 008,33
Bahan minuman/ <i>Beverage stuffs</i>	14 494, 73
Bumbu-bumbuan/ <i>Spices</i>	7 923,44
Konsumsi lainnya/ <i>Miscellaneous food items</i>	8 068,08
Makanan dan minuman jadi/ <i>Prepared food and beverages</i>	131 223,72
Tembakau dan sirih/ <i>Tobacco and betel</i>	74 220,87
<b>Jumlah/Total</b>	<b>551 869,66</b>

Sumber: Survei Sosial Ekonomi Nasional Kor, Maret 2018  
 Source: National Socio Economic Survey kor, March 2018

**TABEL 10.1.3** Pengeluaran Rata-rata Perkapita Sebulan Menurut Kelompok Bukan Makanan di Kabupaten Merangin (rupiah), 2018  
**TABLE** *Average Expenditure Per Capita Per Month by Non Food Group in Merangin Regency (rupiahs), 2018*

Kelompok Bukan Makanan <i>Non Food Group</i>	Pengeluaran Rata-rata Perkapita Sebulan <i>Average Expenditure Per Capita Per Month</i>
(1)	(2)
Perumahan dan fasilitas rumah tangga/ <i>Housing and household facility</i>	259 359
Aneka barang dan jasa/ <i>Goods and services</i>	88 958
Pakaian, alas kaki, dan tutup kepala/ <i>Clothing, footwear, and headgear</i>	46 267
Barang tahan lama/ <i>Durable goods</i>	60 898
Pajak pungutan dan asuransi/ <i>Taxes and insurances</i>	21 584
Keperluan pesta dan upacara/ <i>Parties and ceremonies</i>	21 448
<b>Jumlah/Total</b>	<b>498 514</b>

Sumber: Survei Sosial Ekonomi Nasional Kor, Maret 2018  
 Source: *National Socio Economic Survey kor, March 2018*



# BAB/Chapter 11


## PERHUBUNGAN, KOMUNIKASI, DAN PARIWISATA TRANSPORTATION, COMMUNICATION, AND TOURISM



Jalan/Road  
1184,407 km



Jembatan/Bridge  
12 930 m



Dikirim/Sent

Diterima/Received



**BAB 11**  
**PERHUBUNGAN, KOMUNIKASI DAN**  
**PARIWISATA**

**11.1 Panjang Jalan**

Jalan merupakan prasarana untuk memperlancar kegiatan perekonomian, mendukung usaha pembangunan. Peningkatan pembangunan jalan dapat memudahkan mobilitas penduduk dan memperlancar perdagangan antar daerah.

Panjang jalan di Kabupaten Merangin pada tahun 2018 terdiri dari jalan kabupaten sepanjang 1.184,41 km. Jalan kabupaten terdiri dari jalan baik 714,75 km, jalan sedang 112,56 km, jalan rusak 282,22 km, dan jalan rusak berat 74,88 km. Proporsi jalan dapat dilihat pada tabel 8.1.1.

**11.2. Pos dan Telekomunikasi**

Lalu lintas surat pos melalui kantor pos dan giro yang ada di Kabupaten Merangin pada tahun 2016 yaitu surat dikirim 10.511 buah, diterima 100.764 buah, paket pos dikirim 1.227 buah, dan diterima 10.076 buah. Wesel pos dikirim 24.788 dengan nilai Rp 52.728.764.379,0 dan diterima 9.029 dengan nilai Rp 15.586.800.864,0.

**11.3 Pariwisata**

Pada tahun 2016, hotel di Kabupaten Merangin berjumlah 18 buah, sementara sarana penunjang kepariwisataan lainnya, restoran/rumah makan dan tempat wisata masing-masing berjumlah 54 buah dan 21 buah.

**CHAPTER 11**  
**TRANSPORTATION, COMMUNICATION**  
**AND TOURISM**

**11.1 Length of Road**

*Road is one of item to facilitate economic activities and supports development program. It's important to extend the adequate roads making society mobility among the regions running well.*

*The length of road in Merangin Regency in 2016 consists of regency road 1.184,41 km. Regency road consists of well condition roads 653.80 km, moderate conditions 156.02 km, damaged condition 301.49 km, and badly 73.09 km. The proportion of roads can be seen on table 8.1.1.*

**11.2. Post and Telecommunication**

*The post office activity in Merangin Regency in 2016, such as letters sent 10,511 units, receive 100,764 units, parcel post sent 1,227units, receive 10,076units. Money order were sent about 24,788 with the value in about Rp 52,728,764,379.0and money order received 9,029with the value Rp 15,586,800,864.0.*

**11.3 Tourism**

*During 2016, the number of hotel in Merangin Regency is 18 hotels, while other tourism facilities, such as restaurant and tourist destination, amount to 54 units and 21 destination.*

**TABEL** 11.1.1 **Panjang Jalan Menurut Status dan Kondisi Jalan di Kabupaten Merangin, 2018**  
**TABLE** 11.1.1 **Length of Roads by Status and Condition in Merangin Regency, 2018**

Status Jalan Status of Road	Kondisi Jalan Condition of Road(km)				Jumlah
	Baik	Sedang	Rusak	Rusak Berat	
(1)	(2)	(3)	(4)	(5)	(6)
Jalan Kabupaten	703,204	148,931	212,351	119,921	1 184,407
Jalan Propinsi	-	-	-	-	-
Jalan Nasional	-	-	-	-	-
Jumlah/Total 2018	703,204	148,931	212,351	119,921	1 184,41
2017	714,75	112,56	282,22	74,88	1 184,41
2016	653,80	156,02	301,49	73,09	1 184,41
2015	557,25	37,79	422,93	738,79	1 756,76
2014	924,60	541,61	124,61	68,70	1 659,52
2013	798,92	567,08	148,82	144,70	1 659,52

Sumber: Dinas Pekerjaan Umum Kabupaten Merangin  
 Source: Public Works Office of Merangin Regency

**TABEL  
TABLE**

11.1.2

**Panjang Jalan Menurut Jenis Permukaan, Kondisi dan Kelas Jalan di Kabupaten Merangin (km), 2018**  
*Length of Roads by Type of Road Surface, Condition and Road Class in Merangin Regency (km), 2018*

Kondisi Condition	PanjangJalan Length of Road			
	2015	2016	2017	2018
(1)	(2)	(3)	(4)	(5)
1. Jenis Permukaan Surface	1 348,86	1 184,407	1 175,407	1 184,407
a. Aspal/Pavement	316,30	600,182	578,277	534,929
b. Kerikil/Gravel	388,82	464,269	457,295	31,301
c. Tanah/Land	643,74	103,590	113,449	491,347
d. Rabat Beton	0	16,366	26,386	126,830
2. Kondisi Jalan Condition	1 348,86	1 184,407	1 184,407	1 184,407
a. Baik/Good	316,30	653,800	714,748	703,204
b. Sedang/Moderate	0	156,017	112,560	148,931
c. Rusak /Damaged	388,82	301,495	282,219	212,351
d. Rusak Berat/Severely Damaged	643,74	73,095	74,880	119,921
3. Kelas Jalan/Class	1 349,86	1 184,407	1 184,407	1 184,407
a. Kelas III/Class III	0	0	0	0
b. Kelas IIIA/Class IIIA	0	0	0	0
c. Kelas IIIB/Class IIIB	0	0	0	0
d. Kelas IIIC/Class IIIC	1 349,86	1 184,407	1 184,407	1 184,407
e. Tidak Dirinci	0	0	0	0

Sumber: Dinas Pekerjaan Umum Kabupaten Merangin  
Source: Public Works Office of Merangin Regency



**TABEL** 11.1.3 **Banyaknya dan Panjang Jembatan di Kabupaten Merangin, 2007-2018**  
**TABLE** 11.1.3 **Numbers of Bridge and Length in Merangin Regency, 2007-2017**

Tahun Years	Banyaknya Jembatan Numbers Of Bridge (Buah/Piece)	Panjang Jembatan Length of Bridge (meter)
(1)	(2)	(3)
2007	150	1 747
2008	166	3 302
2009	168	3 346
2010	170	3 409
2011	171	3 429
2012	178	3 782
2013	214	10 455
2014	217	10 510
2015	318	12 510
2016	322	12 720
2017	326	12 930
2018	326	12 930

Sumber: Dinas Pekerjaan Umum Kabupaten Merangin  
 Source: Public Works Office of Merangin Regency

**TABEL**  
**TABEL**

11.1.4

**Perkembangan Panjang Jalan Menurut Kelas Jalan di Kabupaten Merangin (km), 2013-2018**  
**Growth of Length Roads by Class in Merangin Regency (km), 2013-2018**

Kelas Jalan Road Class	Panjang Jalan Lengthof Roads (Km)					
	2013	2014	2015	2016	2017	2018
(1)	(2)	(3)	(4)	(5)	(6)	(7)
1. Kelas I	0	0	0	0	0	-
2. Kelas II	0	0	0	0	0	-
3. Kelas III	0	0	0	0	1 184,407	-
4. Kelas III A	154,78	0	0	0	0	-
5. Kelas III B	155,53	0	0	0	0	-
6. Kelas III C	1 349,21	1 348,86	1 348,86	1 184,407	0	1 184,407
7. Tidak Dirinci	0	0	0	0	0	-
Jumlah Total	1 659,52	1 348,86	1 348,86	1 184,407	1 184,407	1 184,407

Sumber : Dinas Pekerjaan Umum Kabupaten Merangin  
 Source : Public Works Office of Merangin Regency

**TABEL**  
**TABLE**      **11.2.1**      **Banyaknya Penabung Tabanas Kantor Pos dan Giro di Kabupaten Merangin, 2011-2018**  
**Number of Tabanas Saving Posand Giro Revenue in Merangin Regency, 2011-2018**

Tahun Year	Penabung Saving		Pengambilan Taking/	
	Orang Person	Nilai Value (000Rp)	Orang Person	Nilai Value (000Rp)
(1)	(2)	(3)	(4)	(5)
2011	440	387 887	347	389 698
2012	149	3 019 599	903	3 783 404
2013	6 138	9 397 693	949	4 230 766
2014	7 199	19 870 587	854	3 135 154
2015	8 240	18 003 758	1 123	9 338 627
2016	8 365	9 331 236	966	4 228 131
2017	8 615	10 532 217	1 349	4 433 508
2018	...	...	...	...

Sumber : Kantor Pos dan Giro Kabupaten Merangin  
Source : Central Post and Giro of Merangin Regency

**TABEL** 11.2.2 **Pendapatan Pos dan Giro Menurut Bulan di Kabupaten Merangin, 2018**  
**TABLE** 11.2.2 **Domestic Post and Giro Revenue by Month in Merangin Regency, 2018**

Bulan Month	Benda Pos Post Matters (000Rp)	Materai (000 Rp)
(1)	(2)	(3)
1. Januari/January		
2. Februari/February		
3. Maret/March		
4. April/April		
5. Mei/May		
6. Juni/June		
7. Juli/July		
8. Agustus/August		
9. September/September		
10. Oktober/Oktober		
11. Nopember/November		
12. Desember/December		
MERANGIN 2018		
2017	3 875	2 850 462
2016	6 756	2 986 182
2015	9 495	2 906 754
2014	19 656	2 955 762
2013	43 530	1 978 088
2012	41 000	1 815 500

Sumber : Kantor Pos dan Giro Kabupaten Merangin

Source : Central Post and Giro of Merangin Regency

\*Data tidak tersedia

**TABEL** 11.2.3 **Lalu Lintas Surat Pos Melalui Wesel dan Nilai Wesel di Kabupaten Merangin, 2018**  
**TABLE** 11.2.3 **Flow of Mail Money Orders Value in Merangin Regency, 2018**

<b>Uraian Explanation</b>	<b>Wesel Money Order</b>	<b>Nilai Value (Rp)</b>
(1)	(2)	(3)

Dikirim/Sent

Diterima/Receive

Sumber : Kantor Pos dan Giro Kabupaten Merangin  
Source : Central Post and Giro of Merangin Regency  
\*Data tidak tersedia

**TABEL**  
**TABLE** 11.2.4

**Lalu Lintas Surat Pos Dalam Negeri di Kabupaten Merangin,  
2014-2018**  
*Domestic of Letters Sent and Received in Merangin Regency,  
2014-2018*

<b>Uraian</b> <b>Explanation</b>	<b>2014</b>	<b>2015</b>	<b>2016</b>	<b>2017</b>	<b>2018</b>
(1)	(2)	(3)	(4)	(5)	(6)
<b>Dikirim/Sent</b>					
- Surat/Letter	25 325	26 913	10 511	7 976	
- Kartu Pos/Post card	2605	2 751	-	-	
- Paket Pos/Parcel	1180	1 539	1 227	2 543	
<b>Diterima/Received</b>					
- Surat/Letter	114 725	127 242	100 764	108 166	
- Kartu Pos/Post card	-	-	-	-	
- Paket Pos/Parcel	11 177	10 940	10 076	14 061	

Sumber : Kantor Pos dan Giro Kabupaten Merangin  
Source : Central Post and Giro of Merangin Regency

**TABEL**  
**TABLE**                      **11.3.1**                      **Banyaknya Sarana Wisata di Kabupaten Merangin, 2015-2018**  
**Number of Tourism Facilities in Merangin Regency, 2015-2018**

	<b>SaranaWisata Tour Instrument</b>	<b>2015</b>	<b>2016</b>	<b>2017</b>	<b>2018</b>
	(1)	(2)	(3)	(4)	(5)
1.	Hotel/Hotels	14	14	17	19
2.	Rumah Makan/Restaurant	73	73	99	99
3.	Biro Perjalanan/Travel Bureau	4	4	5	8

Sumber : Dinas Kebudayaan, Pariwisata, Pemuda dan Olah Raga Kabupaten Merangin  
Source : Regional Office of Culture, Tourism, Youth and Sport of Merangin Regency

**TABEL**  
**TABLE**

**11.3.2**

**Banyaknya Wisatawan yang Berkunjung di  
Kabupaten Merangin, 2018**  
**Number of Tourist Who Visited Merangin Regency,  
2018**

<b>Bulan</b> <b>Month</b>	<b>Jumlah</b> <b>Total</b>
(1)	(2)
1. Januari/ <i>January</i>	1 449
2. Februari/ <i>February</i>	720
3. Maret/ <i>March</i>	313
4. April/ <i>April</i>	1 458
5. Mei/ <i>May</i>	330
6. Juni/ <i>June</i>	6 421
7. Juli/ <i>July</i>	599
8. Agustus/ <i>August</i>	718
9. September/ <i>September</i>	1 193
10. Oktober/ <i>Oktober</i>	684
11. Nopember/ <i>November</i>	575
12. Desember/ <i>December</i>	1 166

Sumber : Dinas Kebudayaan, Pariwisata, Pemuda dan Olah Raga Kabupaten Merangin  
Source : *Regional Office of Culture, Tourism, Youth and Sport of Merangin Regency*






# KEMISKINAN

*Poverty*

## BAB 12 Chapter

Pemutakhiran Basis Data Terpadu 2015 menghasilkan basis data terpadu tentang rumah tangga dan individu menurut status kesejahteraannya



*Integrated Database Updating 2015 generates an integrated database of households and individuals according to their welfare status*



23143



Rumah tangga/individu dengan tingkat kesejahteraan 40 persen terendah hasil PBDT 2015

*Households/individu welfare status up to 40 percent the lowest of PBDT 2015*



## BAB 12 KEMISKINAN

### 12.1 Pemutakhiran Basis Data Terpadu 2015

Pemutakhiran Basis Data Terpadu 2015 menghasilkan basis data terpadu tentang rumah tangga dan individu menurut status kesejahteraannya. Rumah tangga/individu dengan tingkat kesejahteraan 40 persen terendah hasil PBDT 2015 dibagi menjadi empat kelompok yaitu:

- Kelompok 1 : rumah tangga/individu dengan kondisi kesejahteraan sampai dengan 10 persen terendah di Indonesia
- Kelompok 2 : rumah tangga/individu dengan kondisi kesejahteraan sampai dengan 20 persen terendah di Indonesia
- kelompok 3 : rumah tangga/individu sampai dengan 30 persen terendah di Indonesia
- kelompok 4 : rumah tangga/individu dengan kondisi kesejahteraan sampai dengan 40 persen terendah di Indonesia

Di Kabupaten Merangin jumlah rumah tangga/individu dengan tingkat kesejahteraan 40 persen terendah hasil PBDT2015 adalah 23.143 rumah

### 12.2 KEMISKINAN

Kemiskinan dipandang sebagai ketidakmampuan dari sisi ekonomi untuk memenuhi kebutuhan dasar makanan dan bukan makanan yang diukur dari sisi pengeluaran. Jadi penduduk miskin adalah penduduk yang memiliki rata-rata pengeluaran perkapita per bulan di bawah garis kemiskinan.

## CHAPTER 12 POVERTY

### 12.1 *Integrated Database Updating* 2015

*Integrated Database Updating 2015 generates an integrated database of households and individuals according to their welfare status. Households/individu welfare status up to 40 percent the lowest of PBDT 2015 divided into four groups:*

- *1<sup>st</sup> group: house hold/individual welfare conditions up to 10 percent the lowest in Indonesia*
- *2<sup>nd</sup> group: house hold/individual with the welfare conditions up to 20 percent the lowest in Indonesia.*
- *3<sup>rd</sup> group: household/individual with the welfare conditions up to 30 percent the lowest in Indonesia.*
- *4<sup>th</sup> group: household/individual with the welfare conditions up to 40 percent the lowest in Indonesia.*

*Number of house holds/individual welfare status up to 40 percent the lowest of PBDT2015 in Merangin Regency are 23.143 house holds.*

### 12.2 **POVERTY**

*Poverty is seen as the inability of the economy to meet the basic needs of food and non food as measured from the expenditure side. So poor are the people who have an average per capita monthly expenditure below the poverty line.*

POVERTY

**Banyaknya Rumahtangga menurut Kelompok Status Kesejahteraan dan Kecamatan di Kabupaten Merangin, 2015**

**TABEL**  
**TABLE** : 12.1.1

*Number of households by Group of Welfare Status and District in Merangin Regency, 2015*

Kecamatan <i>District</i>	Jumlah Individu <i>Number of Individuals</i>			
	Kelompok 1 <i>1<sup>st</sup> Group</i>	Kelompok 2 <i>2<sup>nd</sup> Group</i>	Kelompok 3 <i>3<sup>rd</sup> Group</i>	Kelompok 4 <i>4<sup>th</sup> Group</i>
(1)	(2)	(3)	(4)	(5)
1. Jangkat	122	498	790	800
2. Jangkat Timur	225	743	967	972
3. Muara Siau	473	1 197	1 506	1 518
4. Lembah Masurai	411	1 259	1 629	1 632
5. Tiang Pumpung	56	216	374	378
6. Pamenang	373	1 094	1 721	1 760
7. Pamenang Barat	176	787	1 399	1 462
8. Renah Pamenang	57	345	604	623
9. Pamenang Selatan	104	328	422	427
10. Bangko	253	895	1 426	1 470
11. Bangko Barat	78	382	622	648
12. Batang Mesumai	193	655	991	1 026
13. Nalo Tantan	179	505	682	691
14. Sungai Manau	229	546	776	796
15. Renah Pembarap	255	673	854	867
16. Pangkalan Jambu	38	195	373	393
17. Tabir	599	1 335	1 687	1 708
18. Tabir Ulu	290	656	823	834
19. Tabir Selatan	119	574	970	1 003
20. Tabir Ilir	166	558	969	1 031
21. Tabir Timur	117	357	513	521
22. Tabir Lintas	87	241	301	304
23. Margo Tabir	202	539	670	674
24. Tabir Barat	481	1 249	1 586	1 605
<b>MERANGIN 2015</b>	<b>5 283</b>	<b>15 827</b>	<b>22 655</b>	<b>23 143</b>

Sumber : Pemutakhiran Basis Data Terpadu 2015

Source: Integrated Database Updating 2015

**TABEL**  
**TABLE**

**: 12.1.2 Banyaknya Penduduk Miskin di Kabupaten Merangin, 2009-2017**  
*Number of Poor Population in Merangin Regency, 2009-2017*

Tahun Year	Garis Kemiskinan <i>Poverty Line</i> (Rp/Kapita/bulan)	Jumlah Penduduk Miskin <i>Number of Poor Population</i> (000)	Persentase Penduduk Miskin <i>Percentage of Poor Population</i> (persen)
(1)	(2)	(3)	(4)
2009	208 179	25,50	8,65
2010	238 571	27,30	8,07
2011	250 873	28,40	7,68
2012	263 934	28,20	8,09
2013	284 393	33,13	8,23
2014	296 348	33,90	9,37
2015	310 997	35,77	9,80
2016	325 181	36,89	9,95
2017	347 523	35,48	9,43

Sumber : Badan Pusat Statistik  
*Source : Statistics of Indonesia*

# DATA

## MENCERDASKAN BANGSA

— *Enlighten The Nation* —



**BADAN PUSAT STATISTIK  
KABUPATEN MERANGIN**

***BPS-Statistics of Merangin Regency***

Jl. P. Tumenggung, Bangko, Merangin 37311

Telp. (0746) 21088

Homepage: <http://meranginkab.bps.go.id> Email: [bps1502@bps.go.id](mailto:bps1502@bps.go.id)